




Vakara trokšņa līmeņa rādītāja L_{vakars} karte autoceļa A1 posmam Rīga (Baltezers) - Igaunijas robeža (Ainaži)

2.lapa


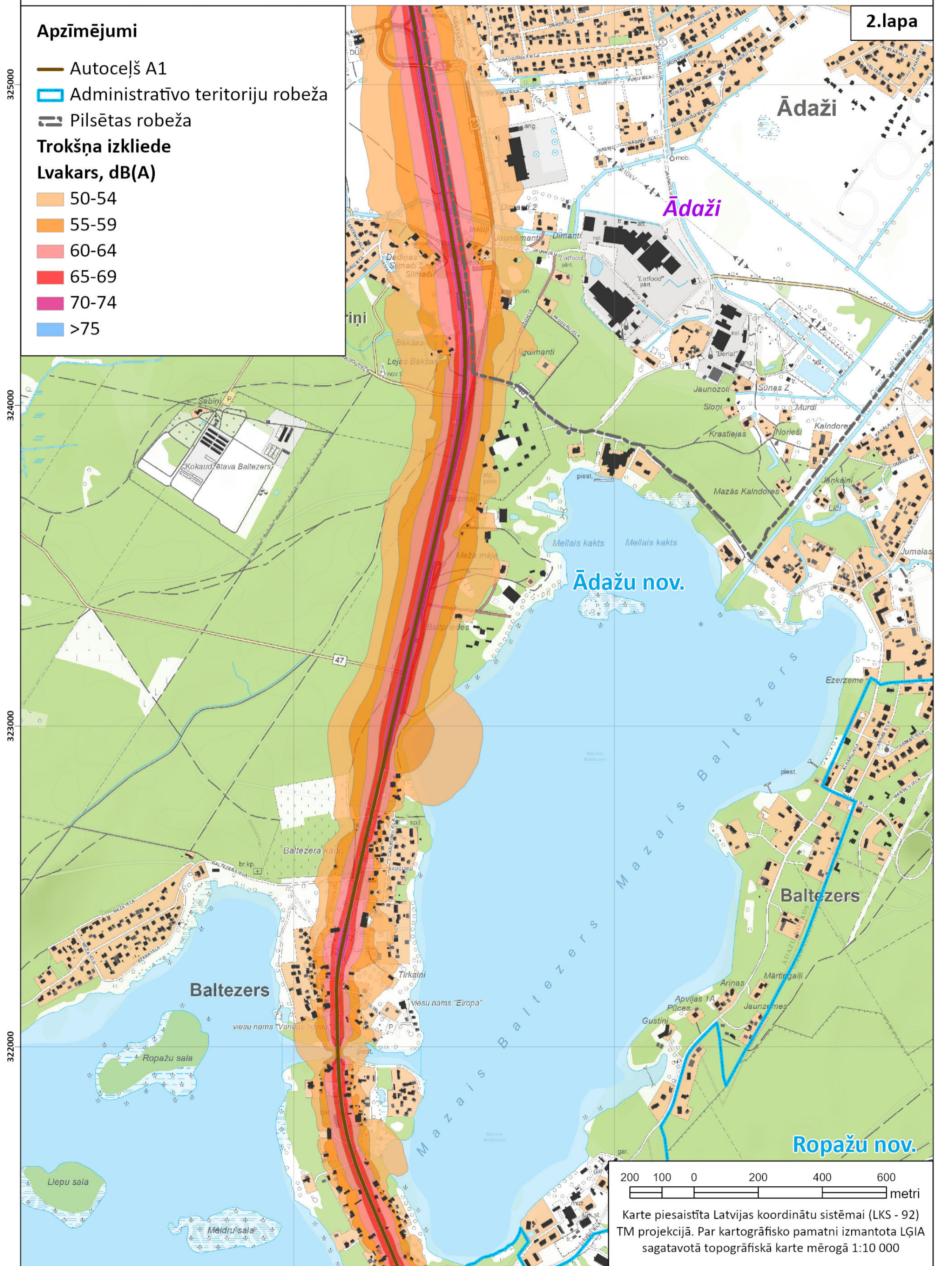
Apzīmējumi

-  Autoceļš A1
-  Administratīvo teritoriju robeža
-  Pilsētas robeža

Trokšņa izkliede

L_{vakars} , dB(A)

-  50-54
-  55-59
-  60-64
-  65-69
-  70-74
-  >75



Karte piesaistīta Latvijas koordinātu sistēmai (LKS - 92) TM projekcijā. Par kartogrāfisko pamatni izmantota LĢIA sagatavotā topogrāfiskā karte mērogā 1:10 000

519000

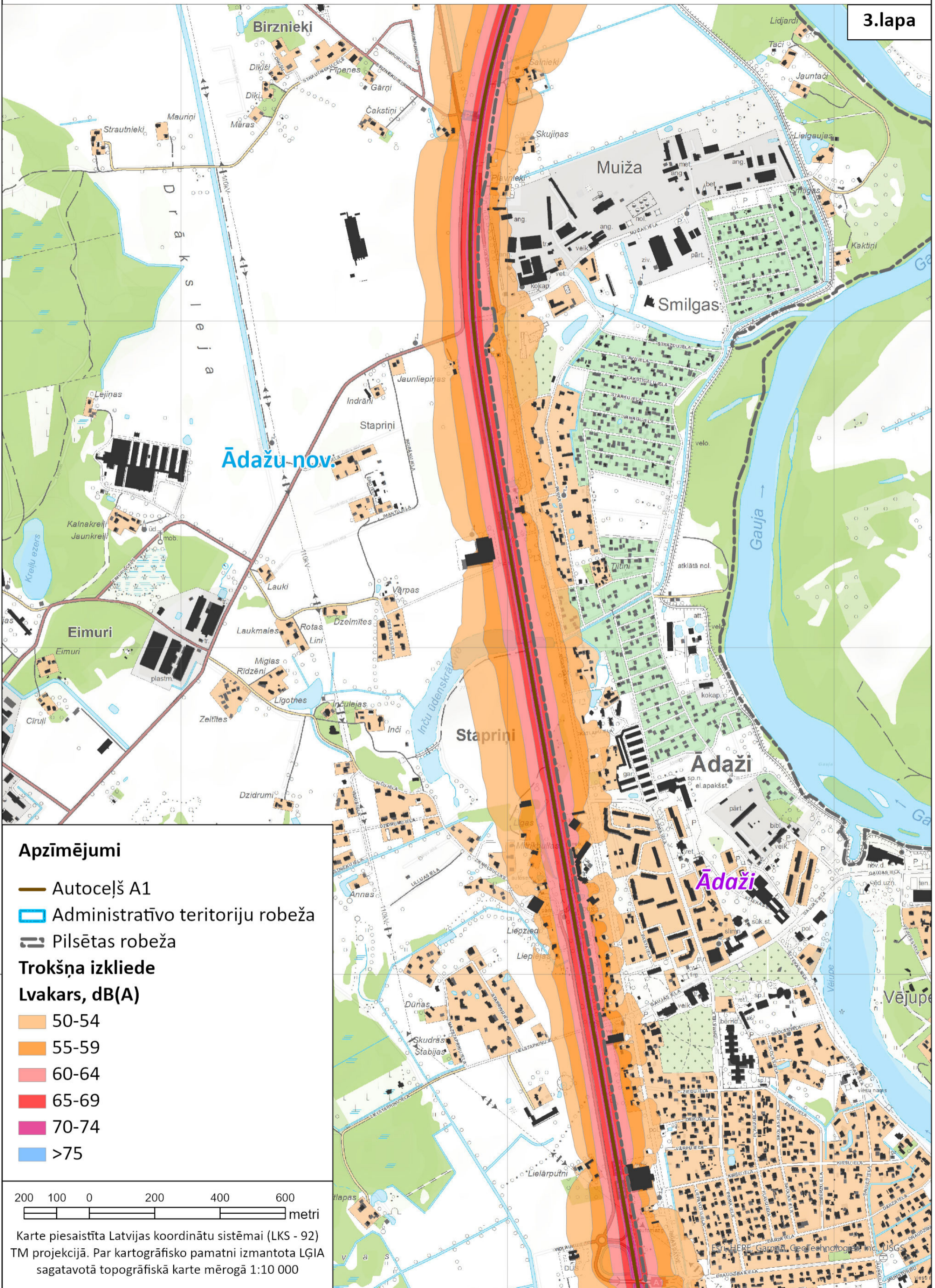
520000

325000

324000

323000

322000



Apzīmējumi

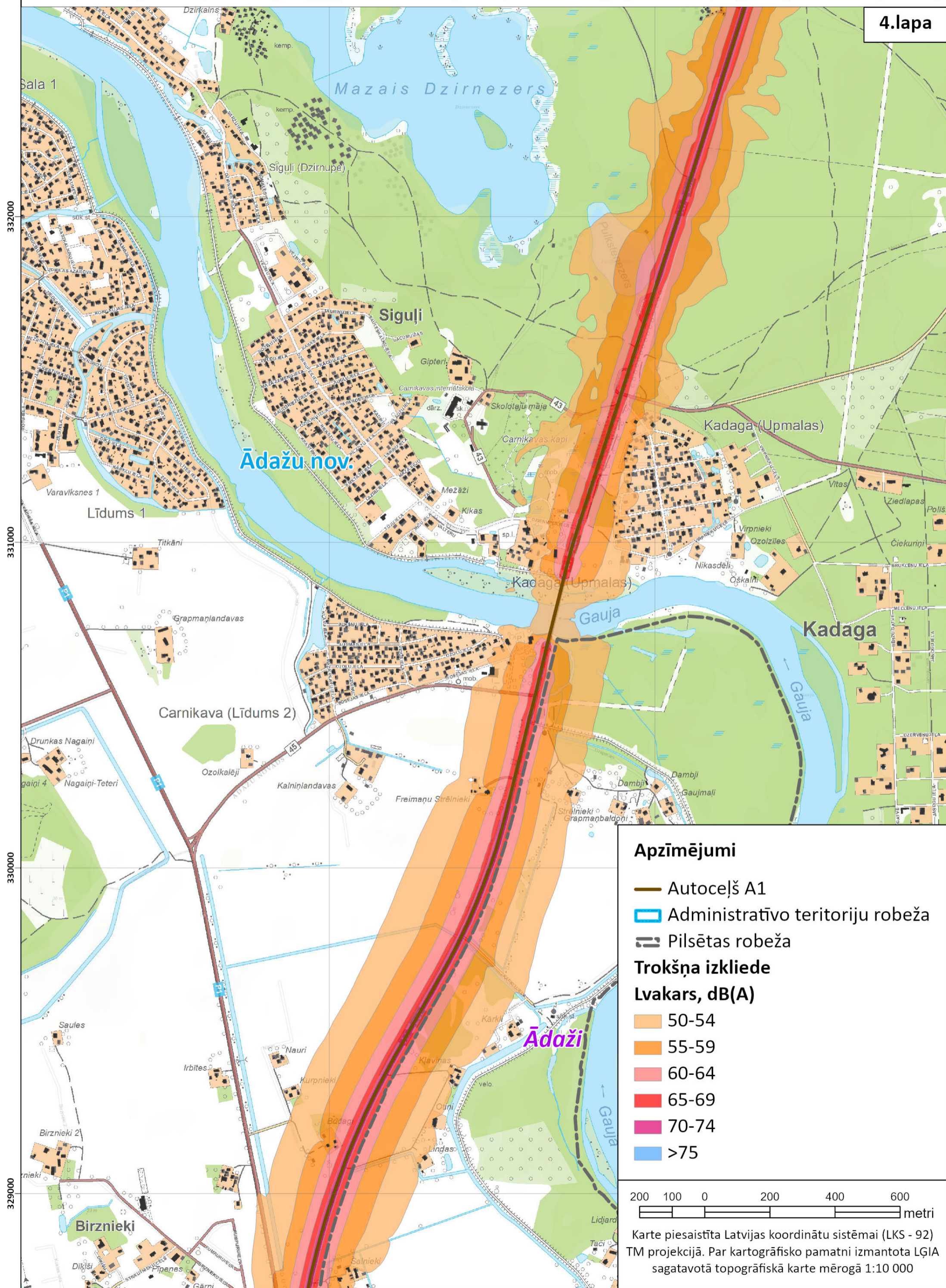
- Autoceļš A1
- Administratīvo teritoriju robeža
- Pilsētas robeža

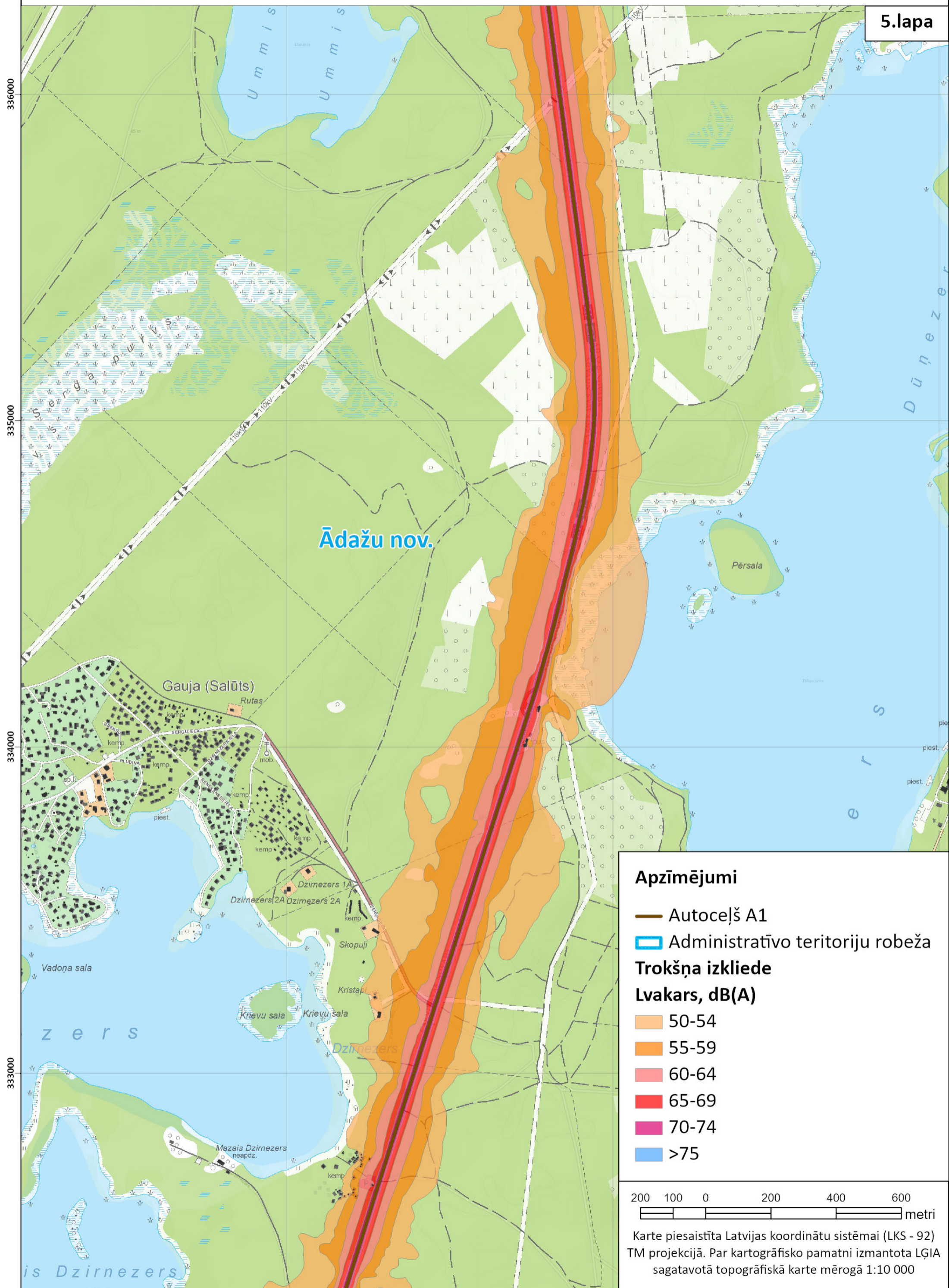
**Trokšņa izkliede
L_{vakars}, dB(A)**

- 50-54
- 55-59
- 60-64
- 65-69
- 70-74
- >75

200 100 0 200 400 600 metri

Karte piesaistīta Latvijas koordinātu sistēmai (LKS - 92) TM projekcijā. Par kartogrāfisko pamatni izmantota LĢIA sagatavotā topogrāfiskā karte mērogā 1:10 000





Ādažu nov.

Gauja (Salūts)

Pērsala

Dzirnezers 1A

Dzirnezers 2A

Kristapli

Mazais Dzirnezers neapdz.

520000

521000

522000

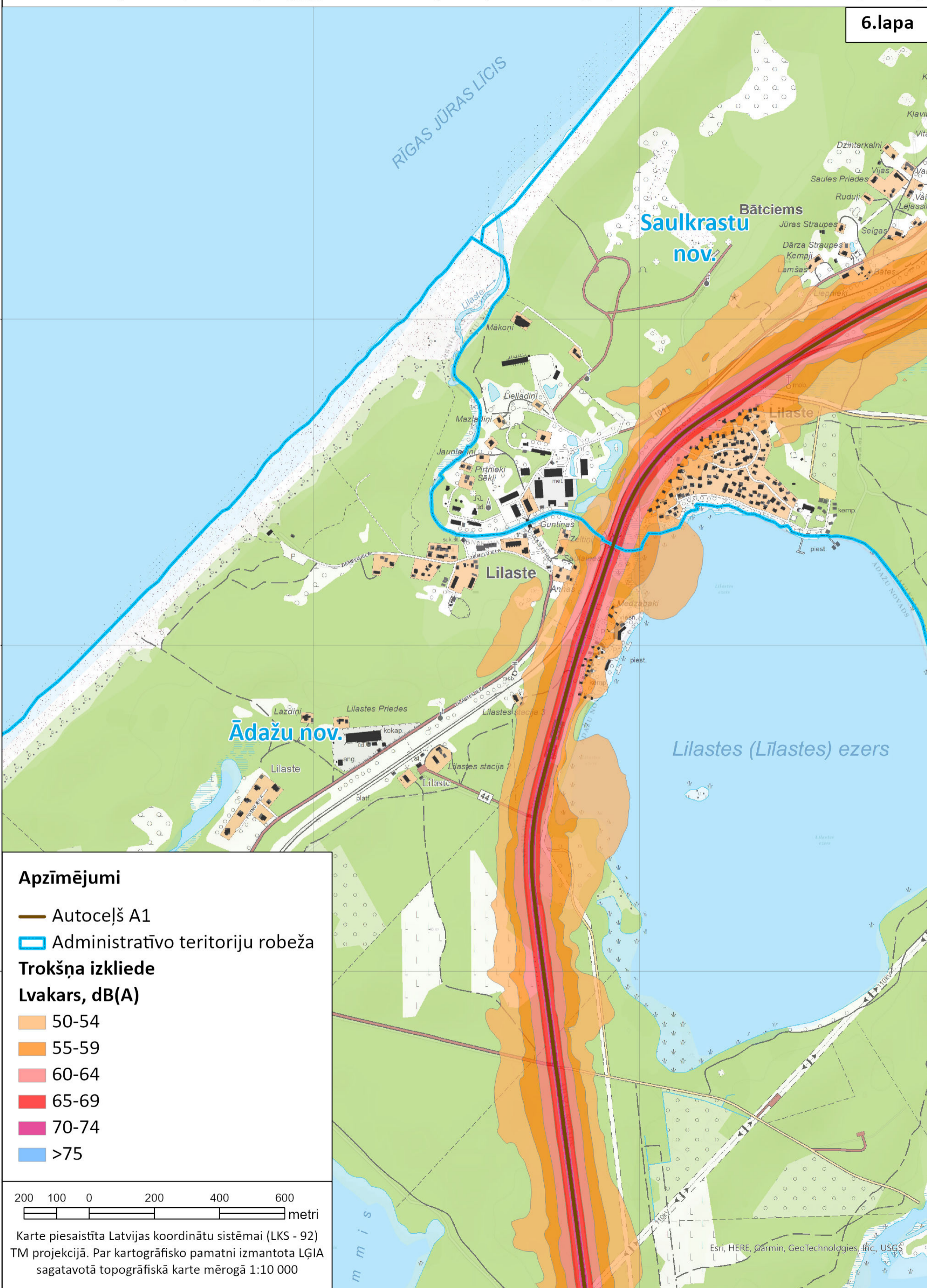
336000

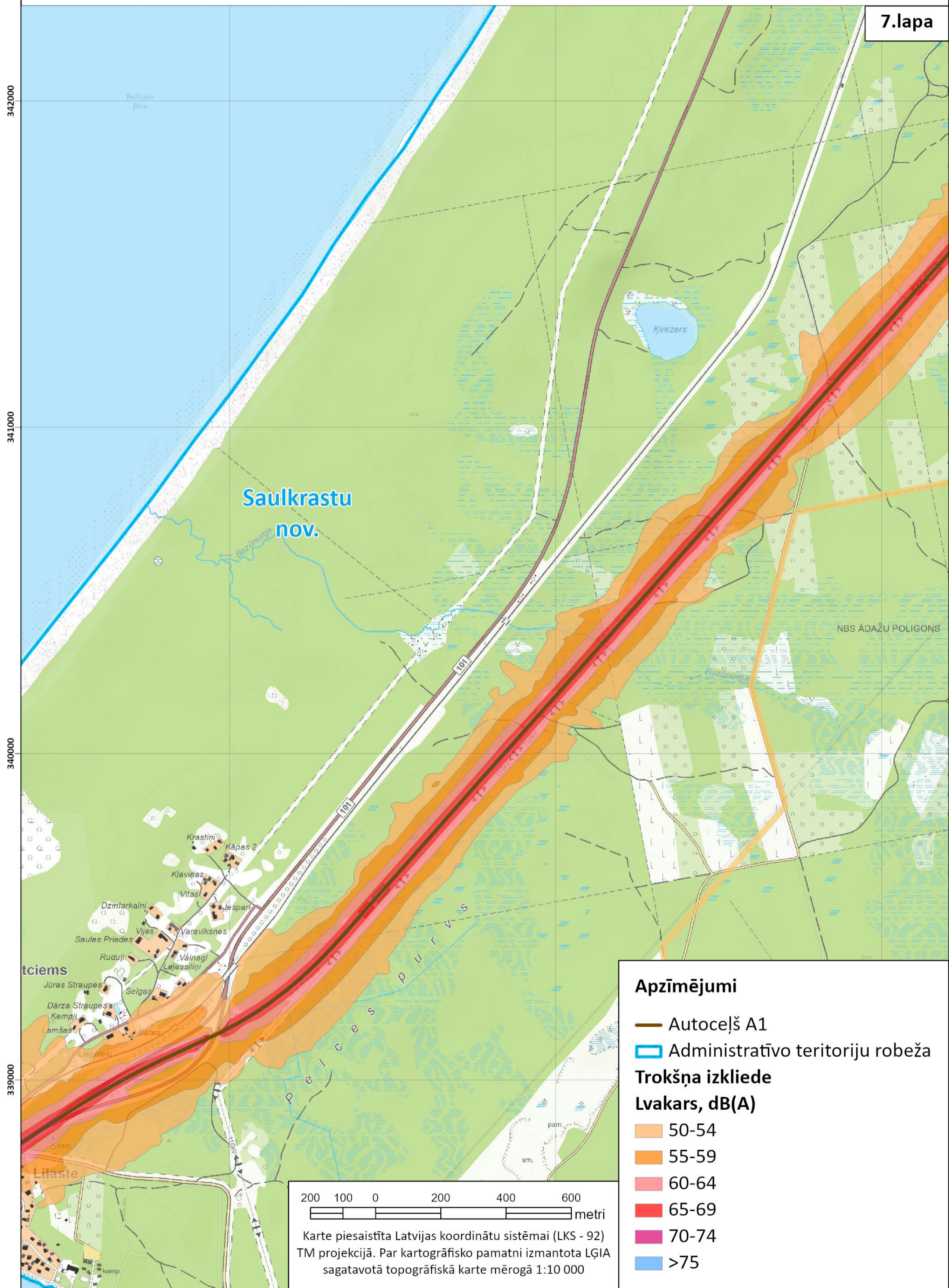
335000

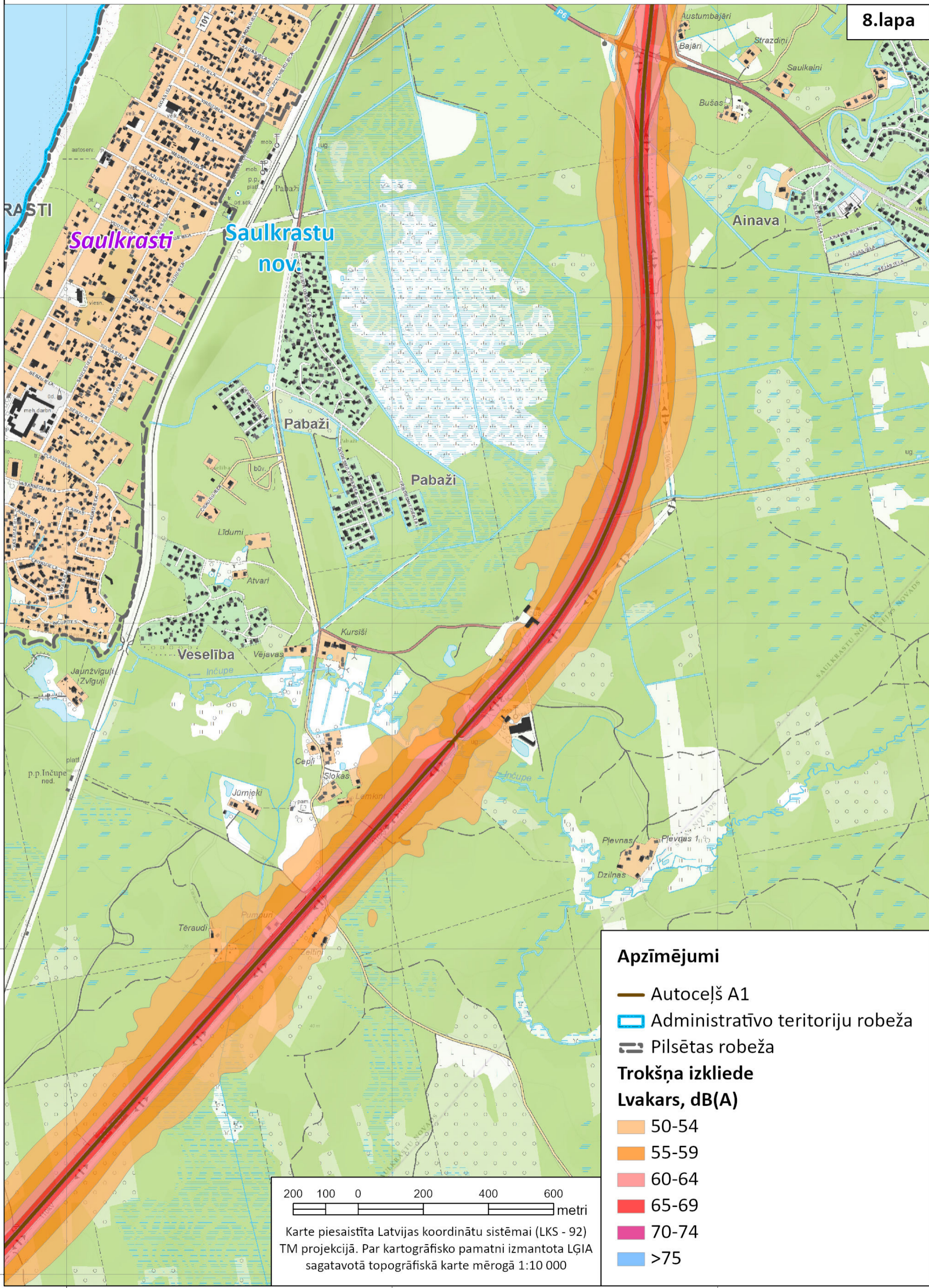
334000

333000

332000







Apzīmējumi

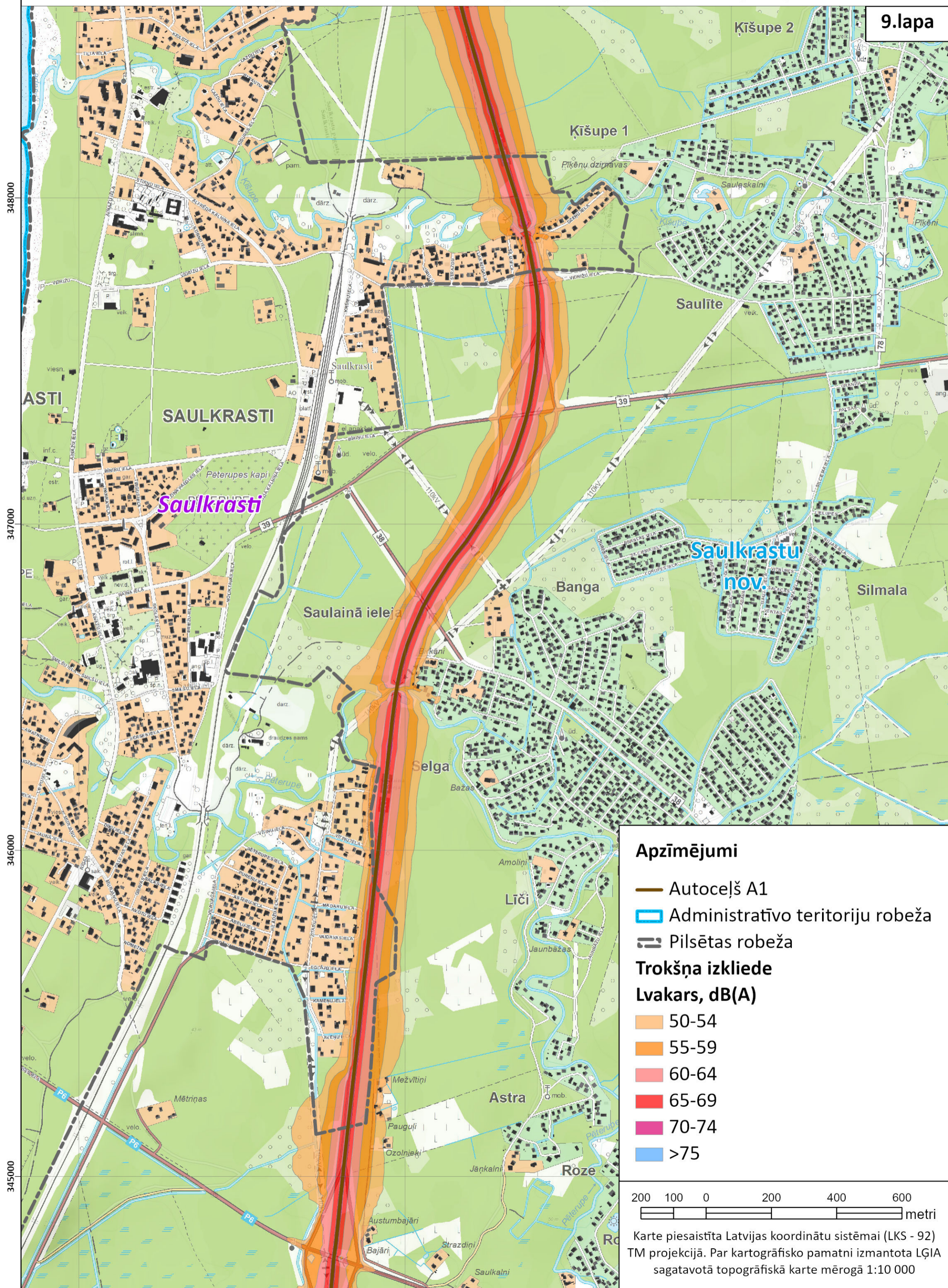
- Autoceļš A1
- Administratīvo teritoriju robeža
- Pilsētas robeža

**Trokšņa izkliede
 L_{vakars} , dB(A)**

- 50-54
- 55-59
- 60-64
- 65-69
- 70-74
- >75

200 100 0 200 400 600
metri




Karte piesaistīta Latvijas koordinātu sistēmai (LKS - 92)
TM projekcijā. Par kartogrāfisko pamatni izmantota LĢIA
sagatavotā topogrāfiskā karte mērogā 1:10 000



Vakara trokšņa līmeņa rādītāja L_{vakars} karte autoceļa A1 posmam Rīga (Baltezers) - Igaunijas robeža (Ainaži)







10.lapa

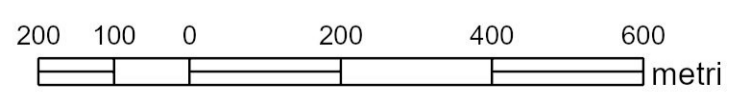
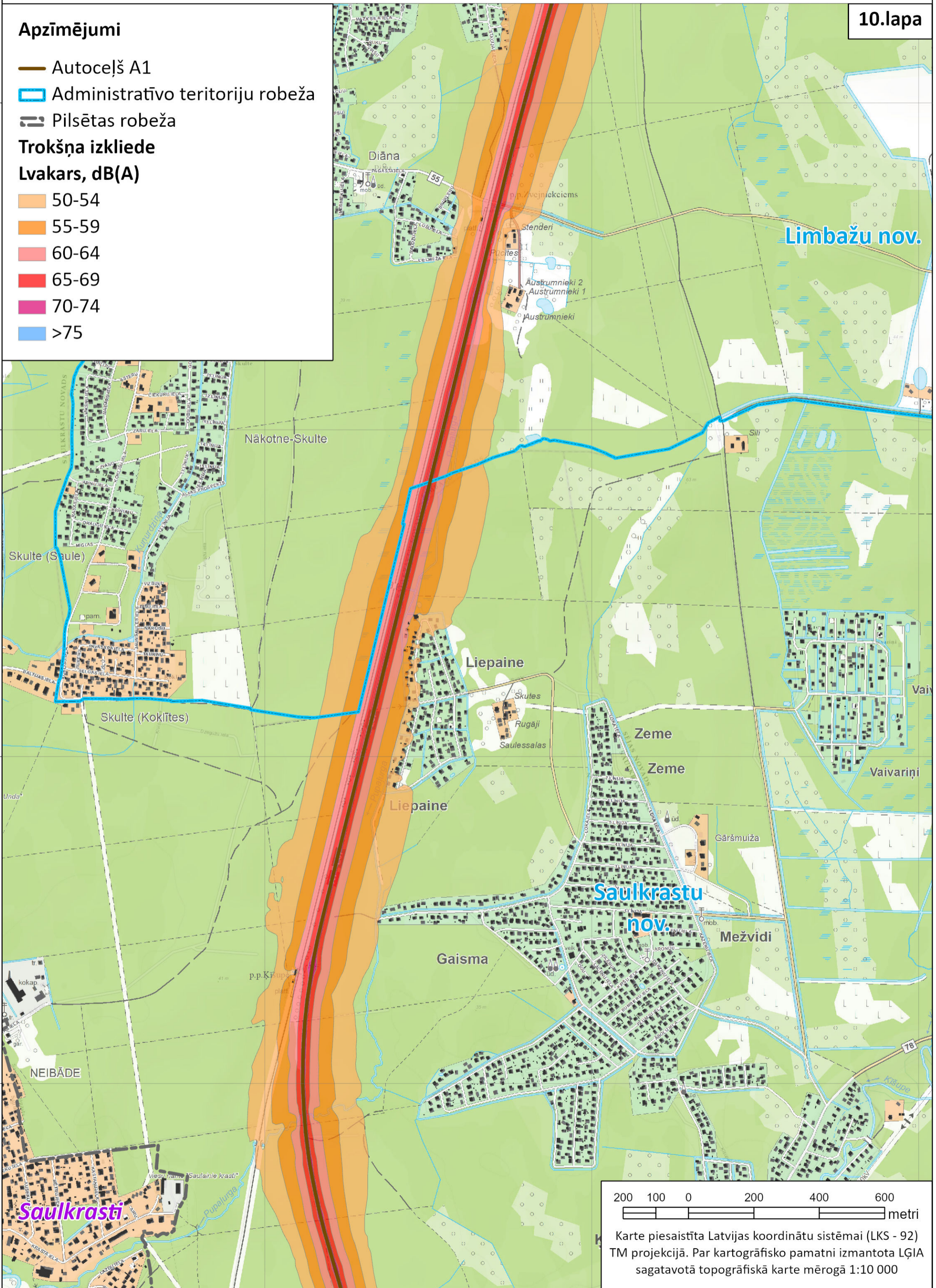
Apzīmējumi

-  Autoceļš A1
-  Administratīvo teritoriju robeža
-  Pilsētas robeža

Trokšņa izklide

L_{vakars} , dB(A)

-  50-54
-  55-59
-  60-64
-  65-69
-  70-74
-  >75



Karte piesaistīta Latvijas koordinātu sistēmai (LKS - 92) TM projekcijā. Par kartogrāfisko pamatni izmantota LĢIA sagatavotā topogrāfiskā karte mērogā 1:10 000

