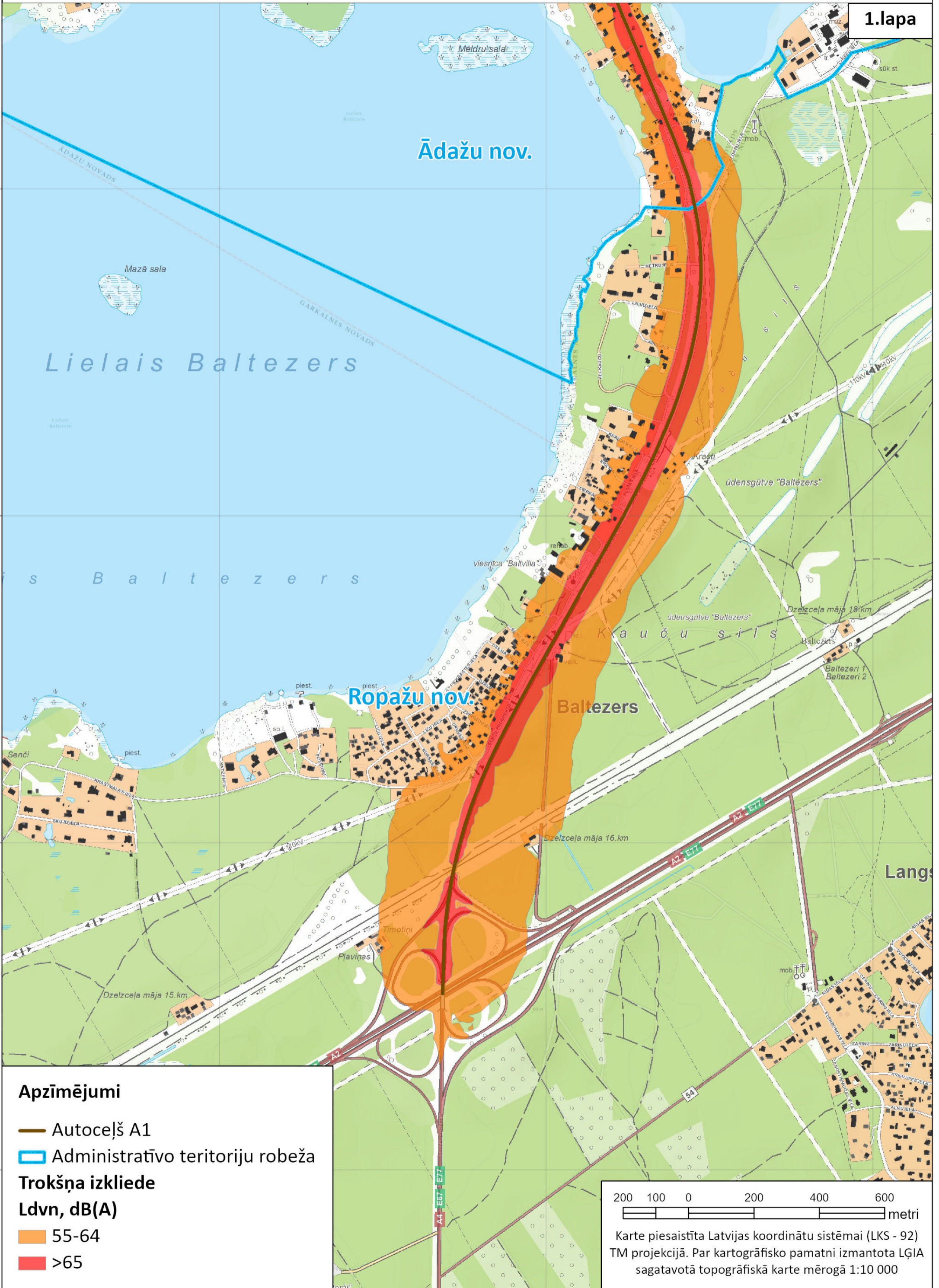






Diennakts trokšņa līmeņa rādītāja L_{dvn} karte autoceļa A1 posmam Rīga (Baltezers) - Igaunijas robeža (Ainaži)

1.lapa



Apzīmējumi

-  Autoceļš A1
-  Administratīvo teritoriju robeža
- Trokšņa izkliede**
- L_{dvn} , dB(A)**
-  55-64
-  >65

200 100 0 200 400 600 metri
 Karte piesaistīta Latvijas koordinātu sistēmai (LKS - 92) TM projekcijā. Par kartogrāfisko pamatni izmantota LĢIA sagatavotā topogrāfiskā karte mērogā 1:10 000

518000

519000

520000

Diennakts trokšņa līmeņa rādītāja L_{dvn} karte autoceļa A1 posmam Rīga (Baltezers) - Igaunijas robeža (Ainaži)

2.lapa

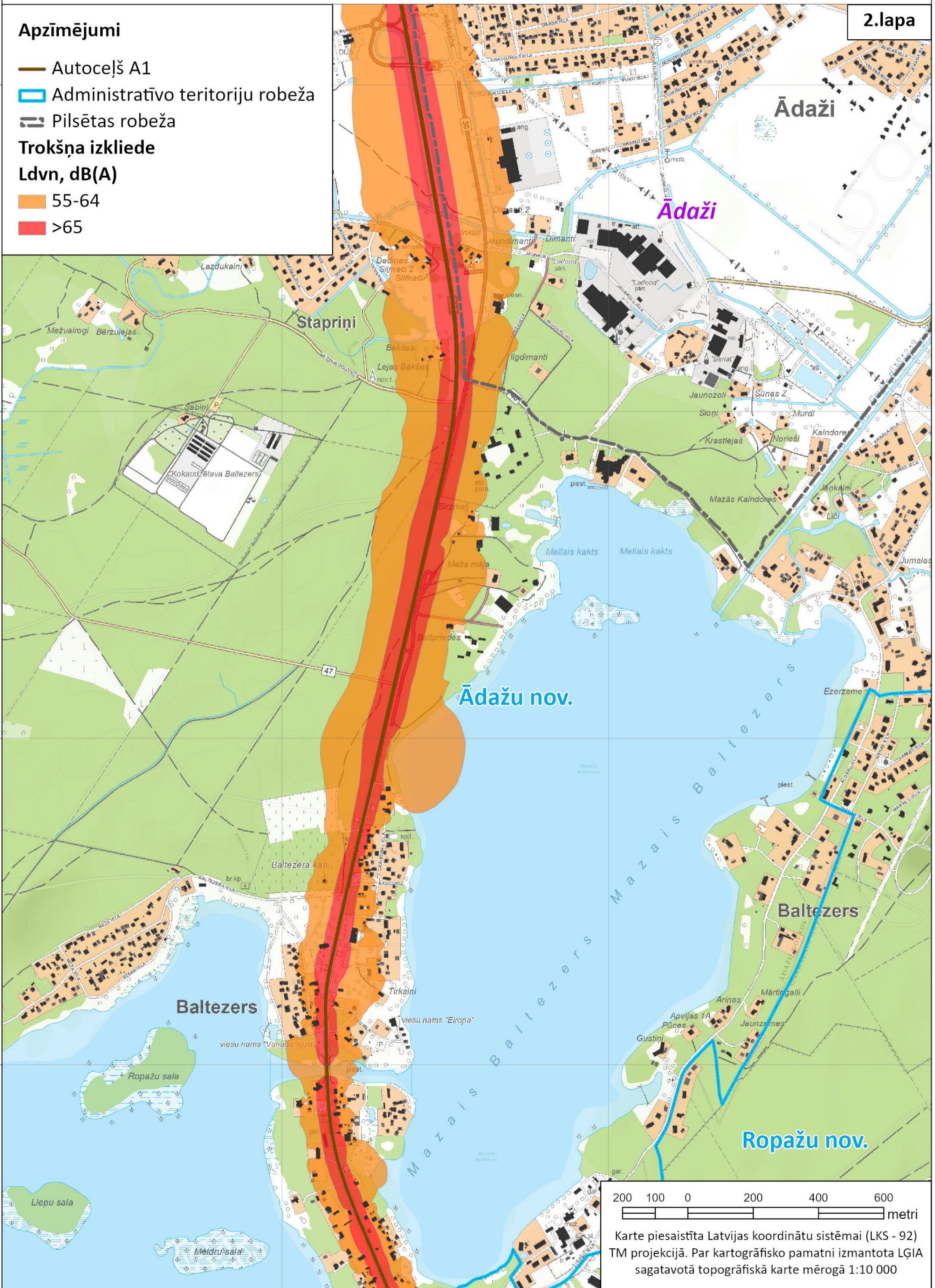
Apzīmējumi

- Autoceļš A1
- Administratīvo teritoriju robeža
- Pilsētas robeža

Trokšņa izkliede

L_{dvn} , dB(A)

- 55-64
- >65



200 100 0 200 400 600 metri
 Karte piesaistīta Latvijas koordinātu sistēmai (LKS - 92) TM projekcijā. Par kartogrāfisko pamatni izmantota LĢIA sagatavotā topogrāfiskā karte mērogā 1:10 000

519000

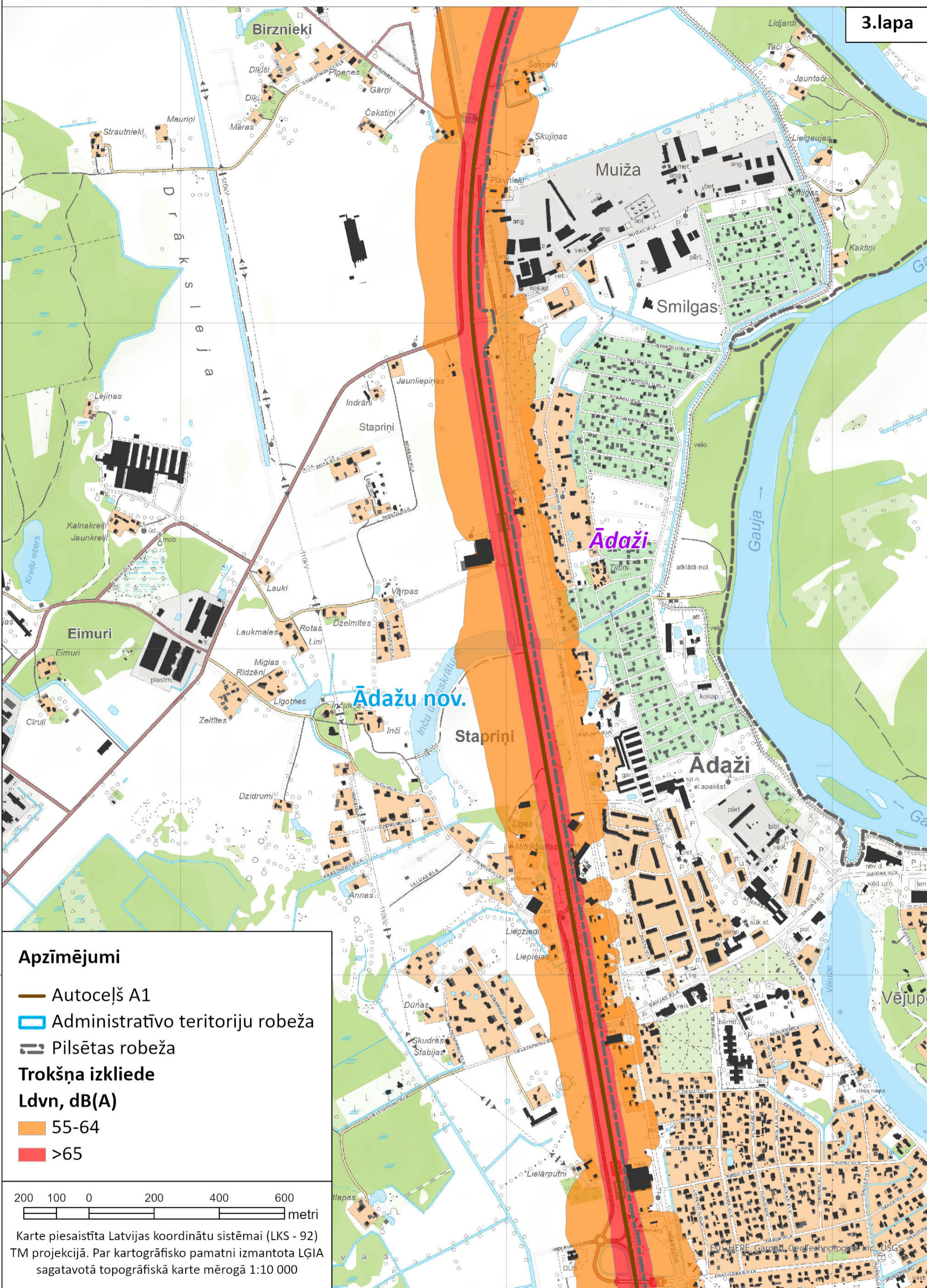
520000

325000

324000

323000

322000

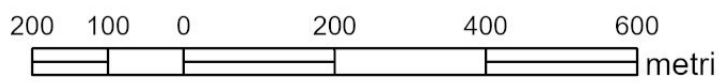


Apzīmējumi

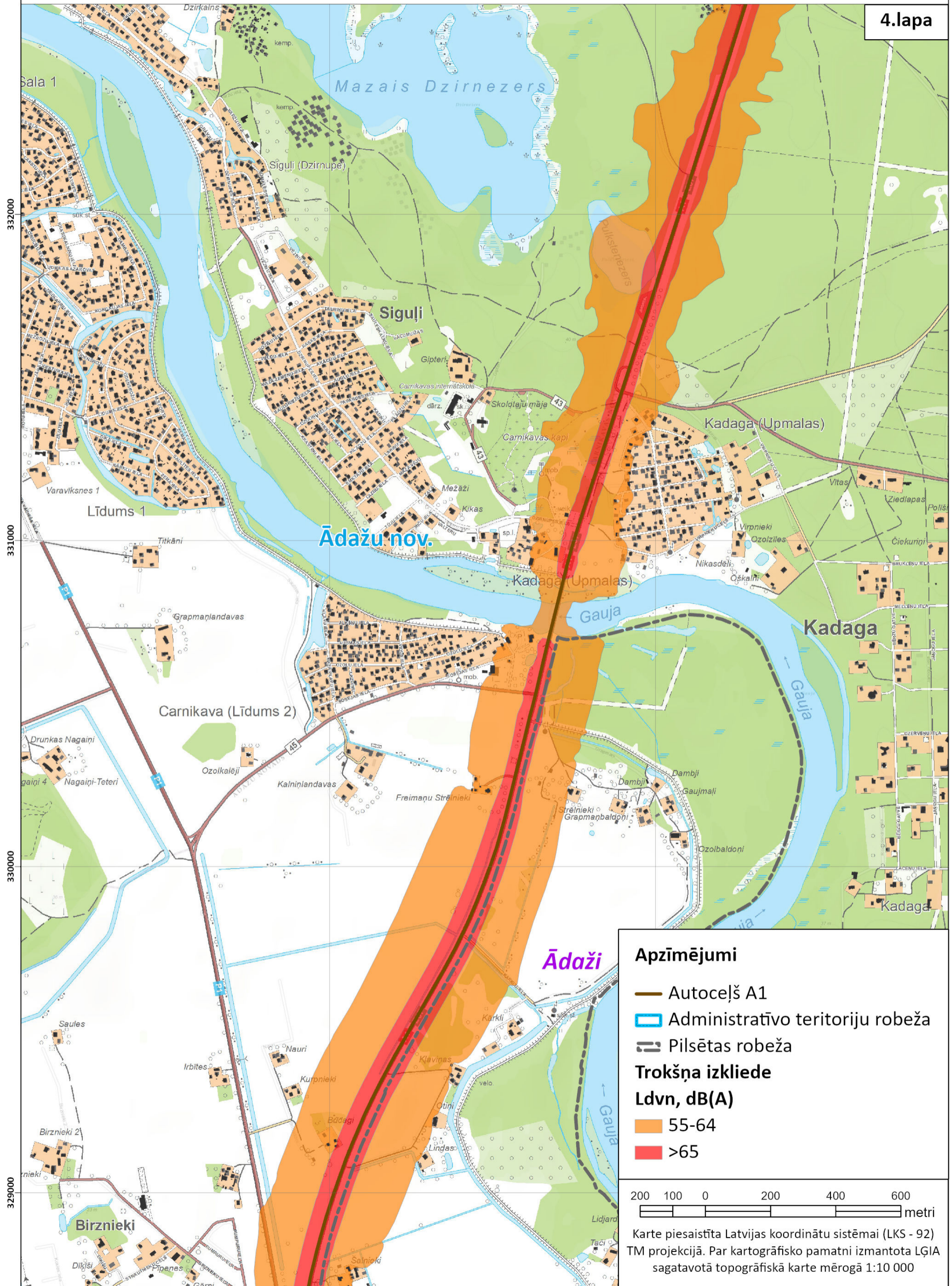
- Autoceļš A1
- Administratīvo teritoriju robeža
- Pilsētas robeža

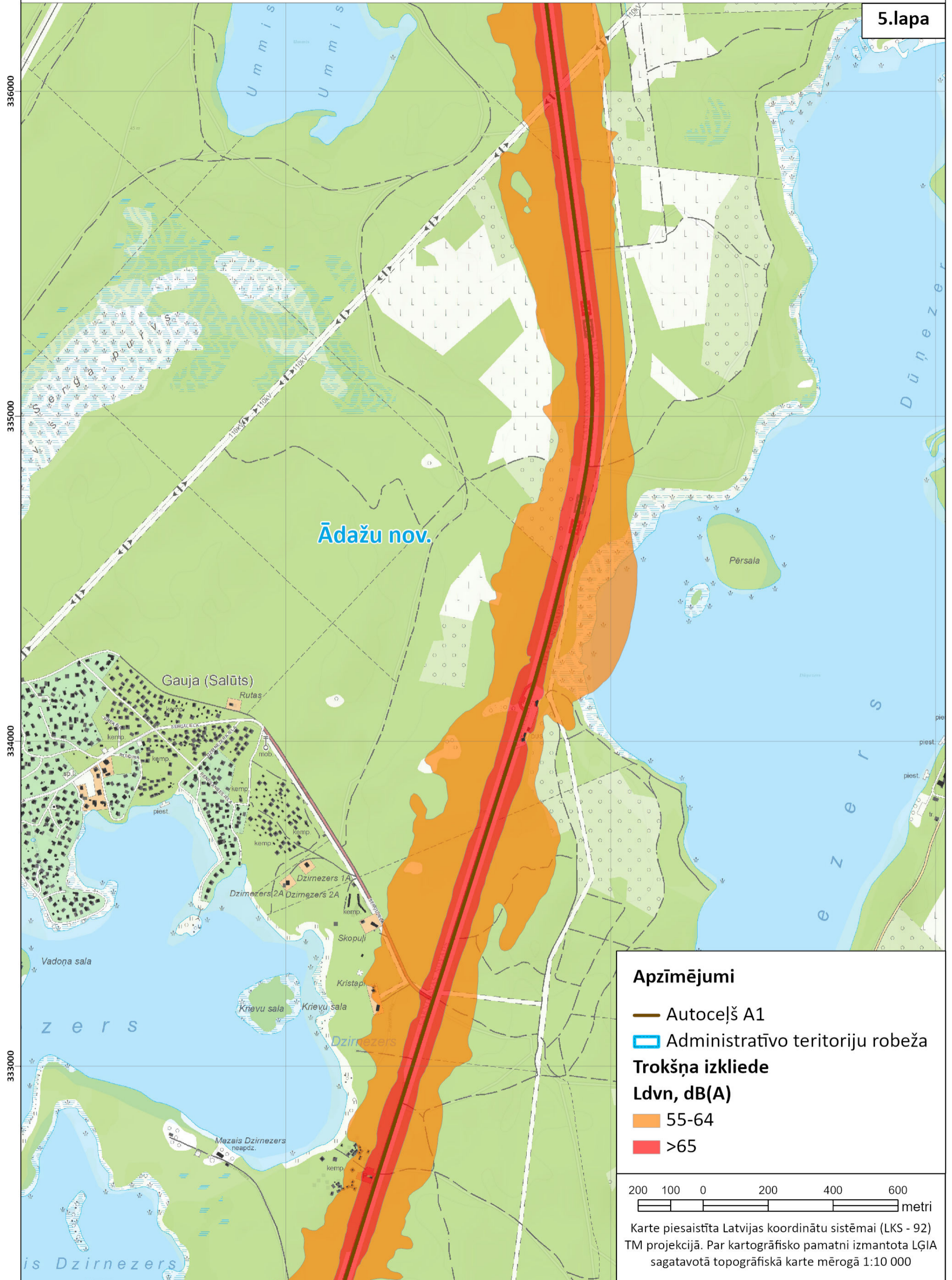
Trokšņa izkliede
 L_{dvn} , dB(A)

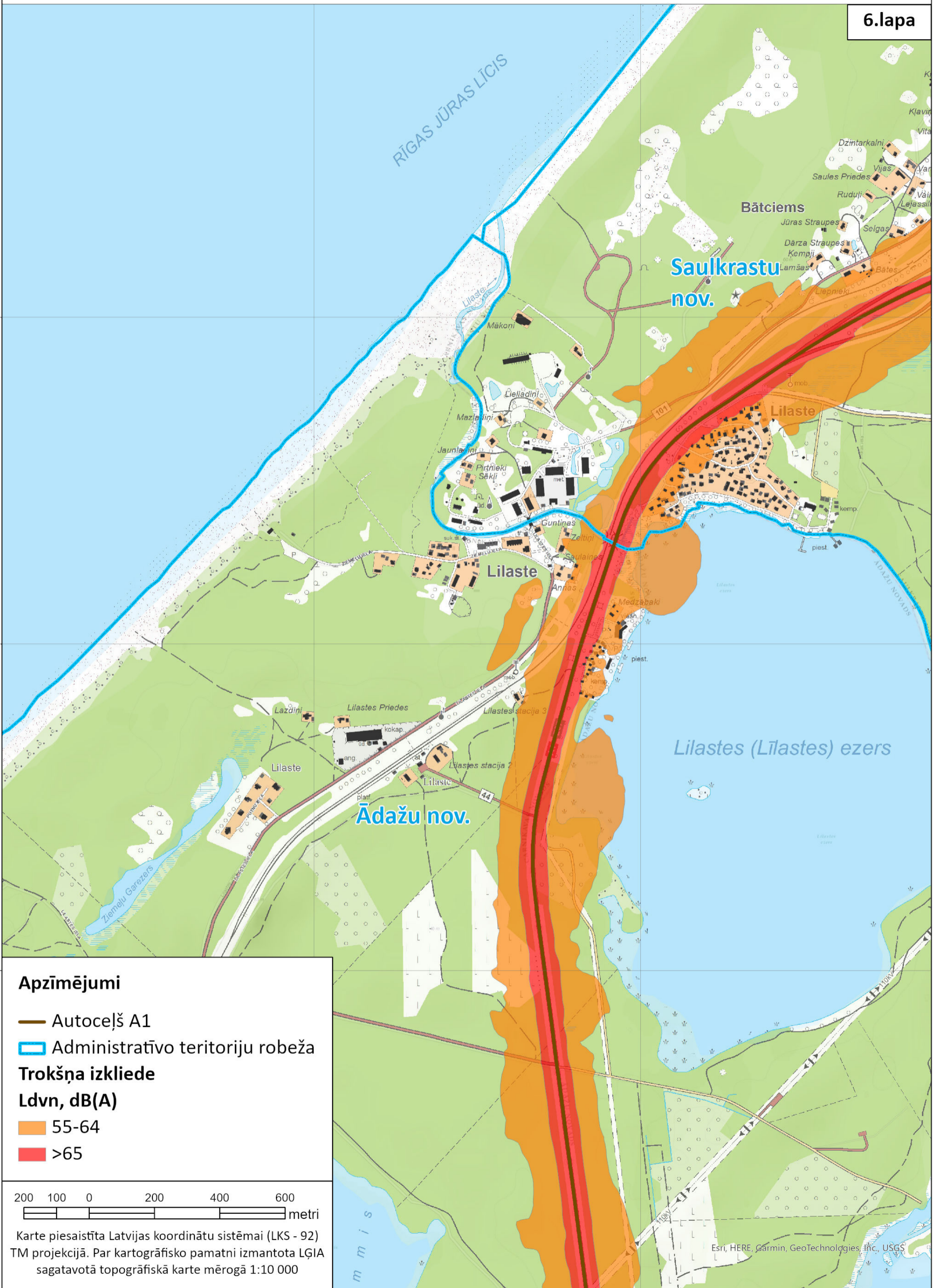
- 55-64
- >65

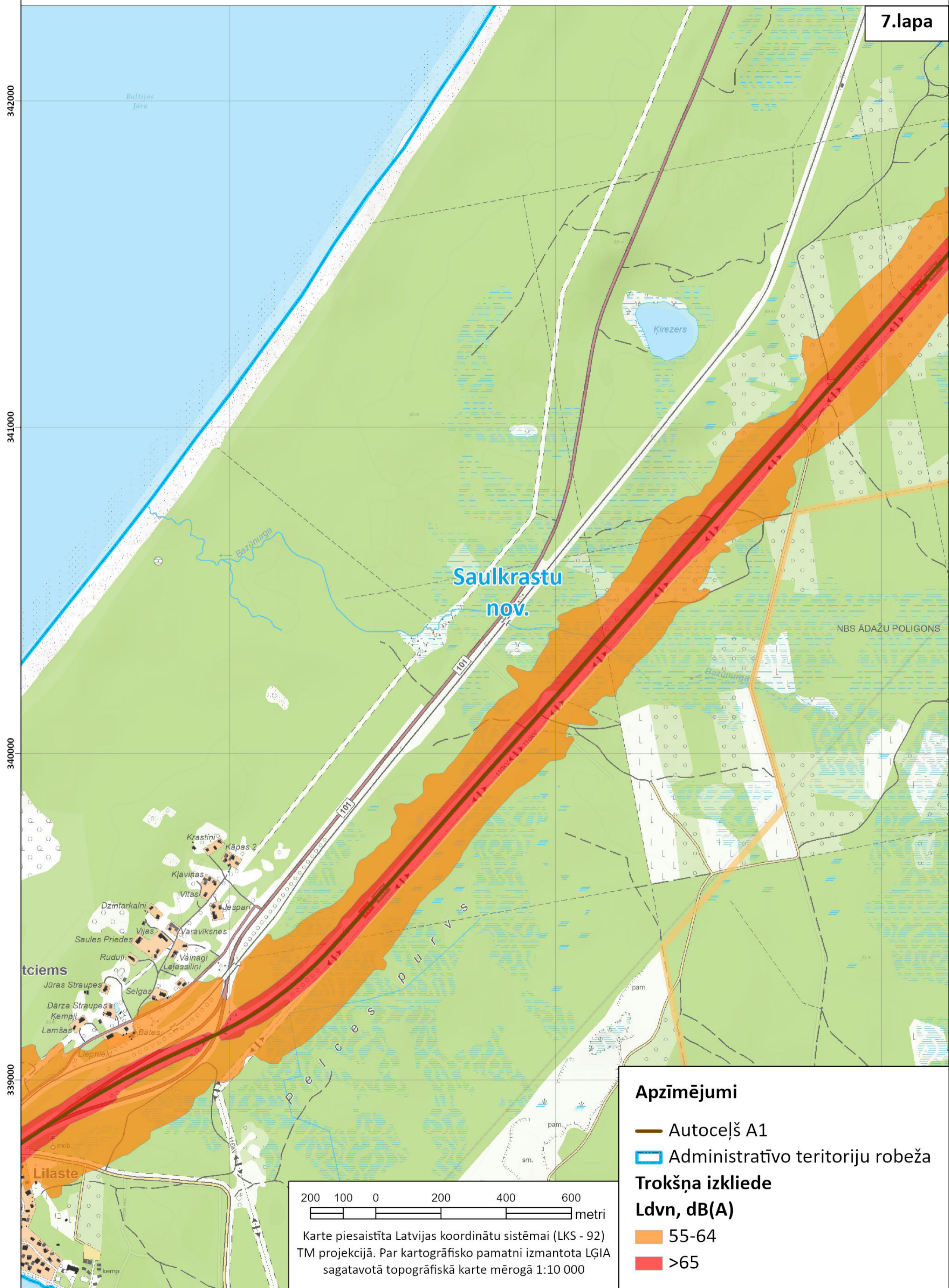


Karte piesaistīta Latvijas koordinātu sistēmai (LKS - 92) TM projekcijā. Par kartogrāfisko pamatni izmantota LĢIA sagatavotā topogrāfiskā karte mērogā 1:10 000











Saulkrastu nov.

NBS ĀDAŽU POLIGONS



ciems

Lilaste

Apzīmējumi

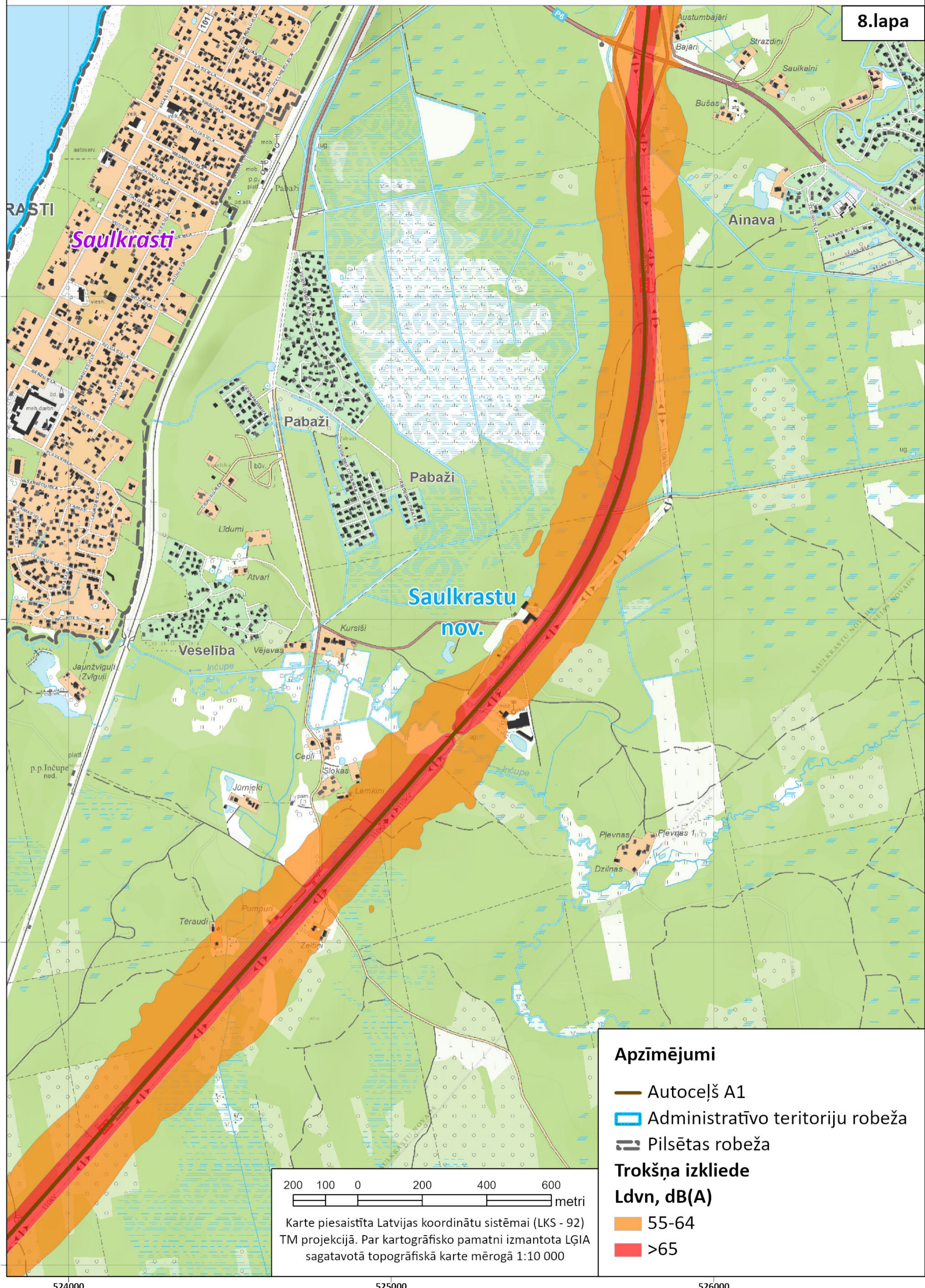
-  Autoceļš A1
-  Administratīvo teritoriju robeža

Trokšņa izklide L_{dvn} , dB(A)

-  55-64
-  >65

200 100 0 200 400 600 metri

Karte piesaistīta Latvijas koordinātu sistēmai (LKS - 92) TM projekcijā. Par kartogrāfisko pamatni izmantota LĢIA sagatavotā topogrāfiskā karte mērogā 1:10 000



Apzīmējumi

- Autoceļš A1
- Administratīvo teritoriju robeža
- Pilsētas robeža
- Trokšņa izklide**
- L_{dvn} , dB(A)**
- 55-64
- >65

200 100 0 200 400 600 metri
 Karte piesaistīta Latvijas koordinātu sistēmai (LKS - 92) TM projekcijā. Par kartogrāfisko pamatni izmantota LĢIA sagatavotā topogrāfiskā karte mērogā 1:10 000

345000
344000
343000
342000
341000

524000 525000 526000

Diennakts trokšņa līmeņa rādītāja L_{dvn} karte autoceļa A1 posmam Rīga (Baltezers) - Igaunijas robeža (Ainaži)

9.lapa

348000

347000

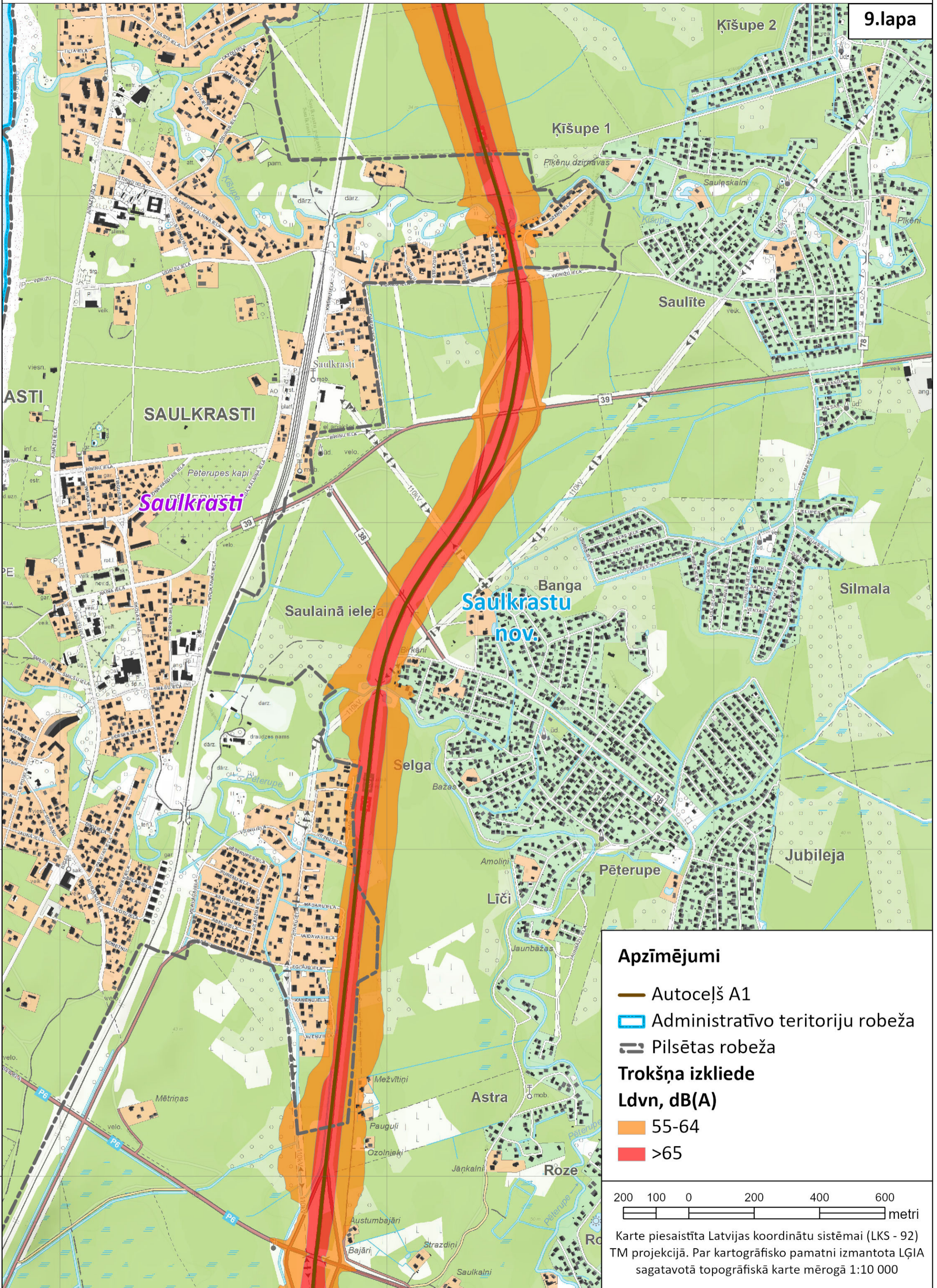
346000

345000






525000

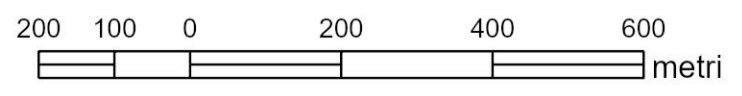
526000

527000



Apzīmējumi

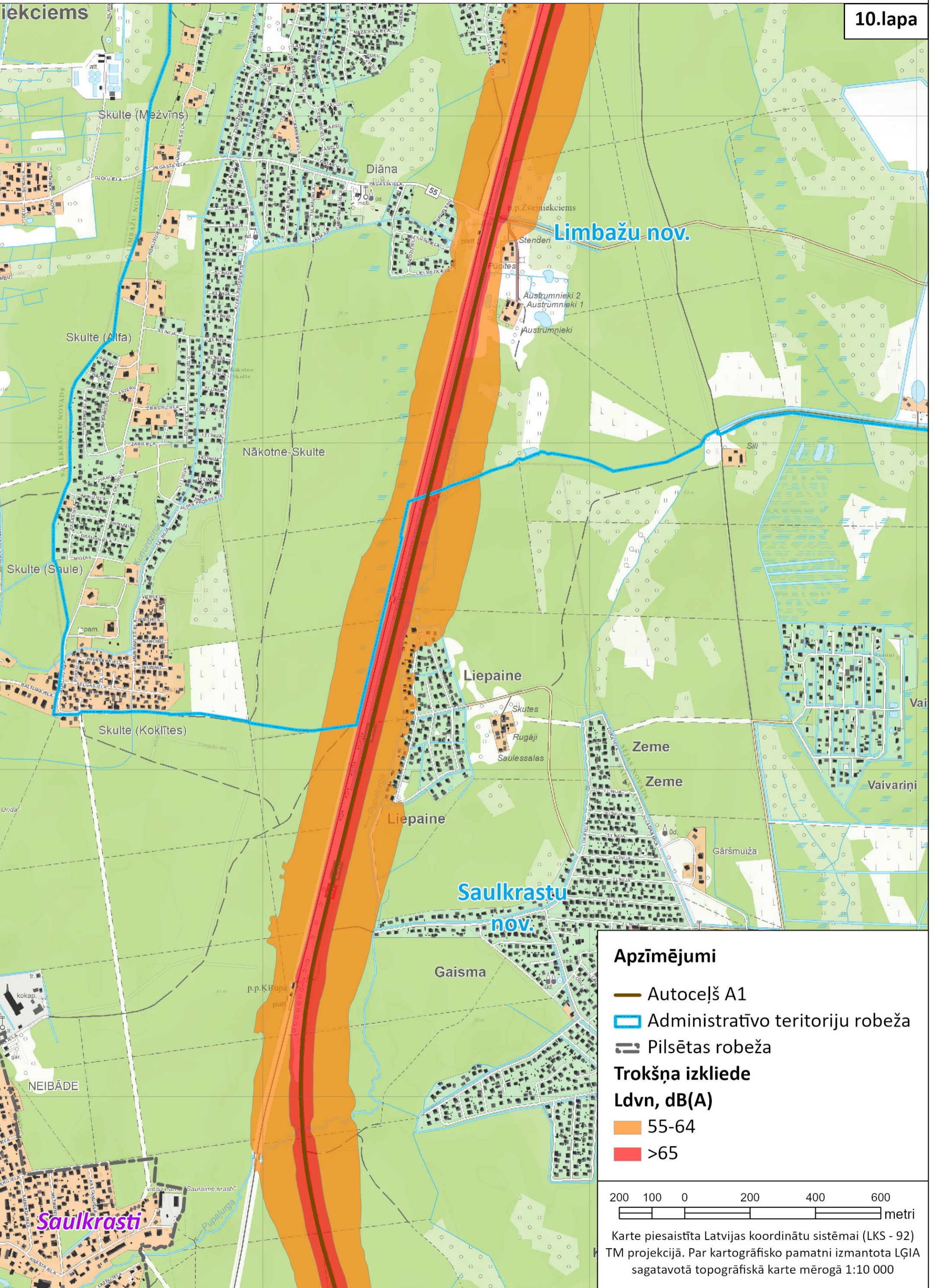
-  Autoceļš A1
-  Administratīvo teritoriju robeža
-  Pilsētas robeža
- Trokšņa izklide**
- L_{dvn} , dB(A)**
-  55-64
-  >65



Karte piesaistīta Latvijas koordinātu sistēmai (LKS - 92) TM projekcijā. Par kartogrāfisko pamatni izmantota LĢIA sagatavotā topogrāfiskā karte mērogā 1:10 000

Diennakts trokšņa līmeņa rādītāja L_{dvn} karte autoceļa A1 posmam Rīga (Baltezers) - Igaunijas robeža (Ainaži)

10.lapa



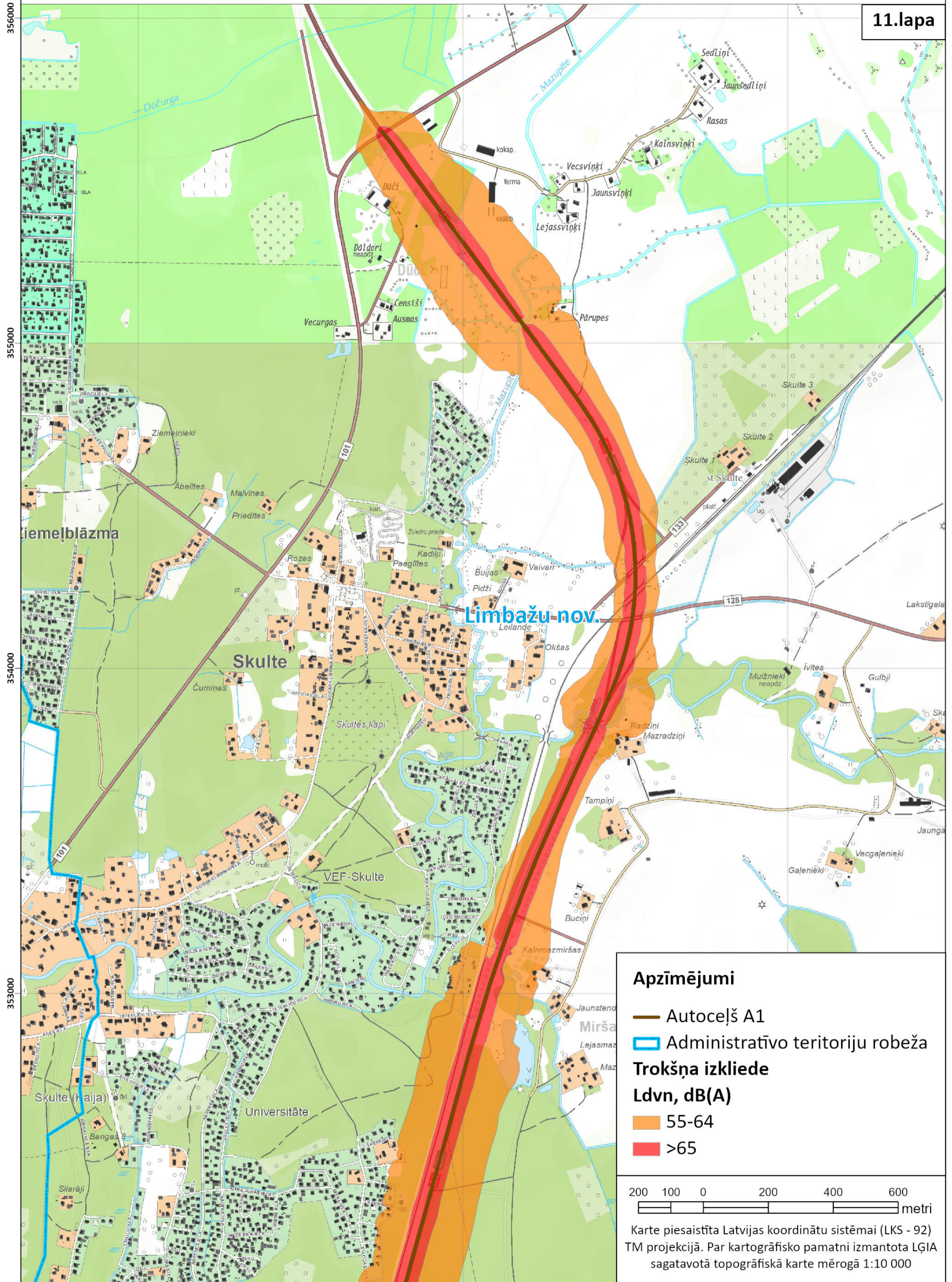
526000

527000

528000

Diennakts trokšņa līmeņa rādītāja L_{dvn} karte autoceļa A1 posmam Rīga (Baltezers) - Igaunijas robeža (Ainaži)

11.lapa

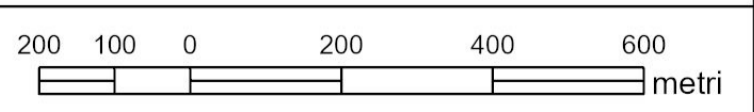


Apzīmējumi

- Autoceļš A1
- Administratīvo teritoriju robeža

Trokšņa izklide L_{dvn} , dB(A)

- 55-64
- >65



Karte piesaistīta Latvijas koordinātu sistēmai (LKS - 92) TM projekcijā. Par kartogrāfisko pamatni izmantota LĢIA sagatavotā topogrāfiskā karte mērogā 1:10 000