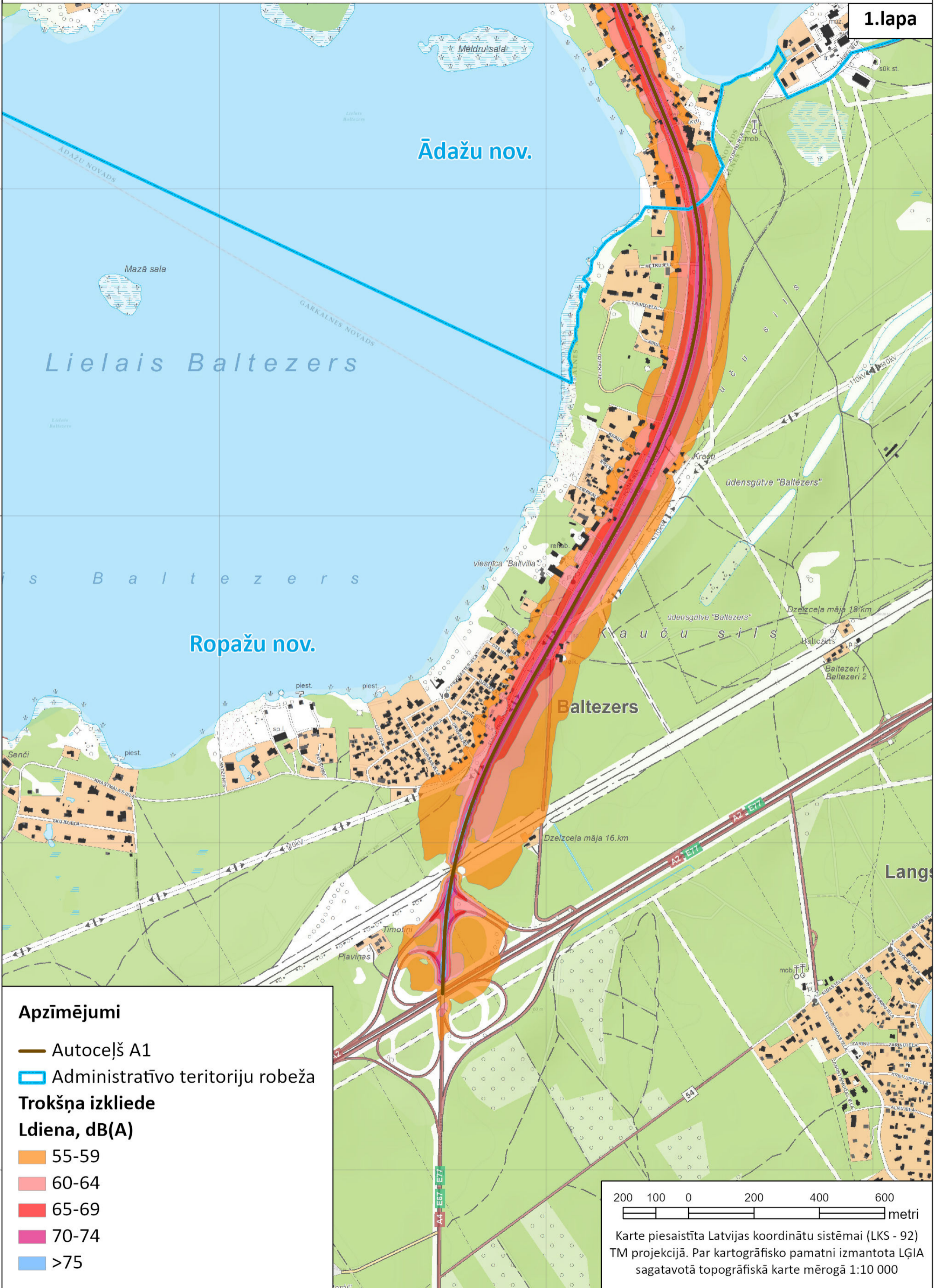


Dienas trokšņa līmeņa rādītāja  $L_{\text{diena}}$  karte autoceļa A1 posmam Rīga (Baltezers) - Igaunijas robeža (Ainaži)

1.lapa

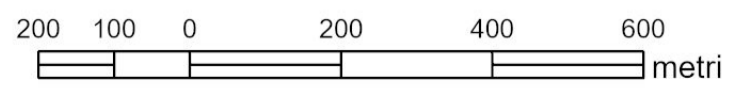


**Apzīmējumi**

- Autoceļš A1
- Administratīvo teritoriju robeža

**Trokšņa izkliede**  
 **$L_{\text{diena}}$ , dB(A)**

- 55-59
- 60-64
- 65-69
- 70-74
- >75



Karte piesaistīta Latvijas koordinātu sistēmai (LKS - 92) TM projekcijā. Par kartogrāfisko pamatni izmantota LĢIA sagatavotā topogrāfiskā karte mērogā 1:10 000

518000

519000

520000

321000

320000

319000




318000



Dienas trokšņa līmeņa rādītāja  $L_{diena}$  karte autoceļa A1 posmam Rīga (Baltezers) - Igaunijas robeža (Ainaži)

2.lapa


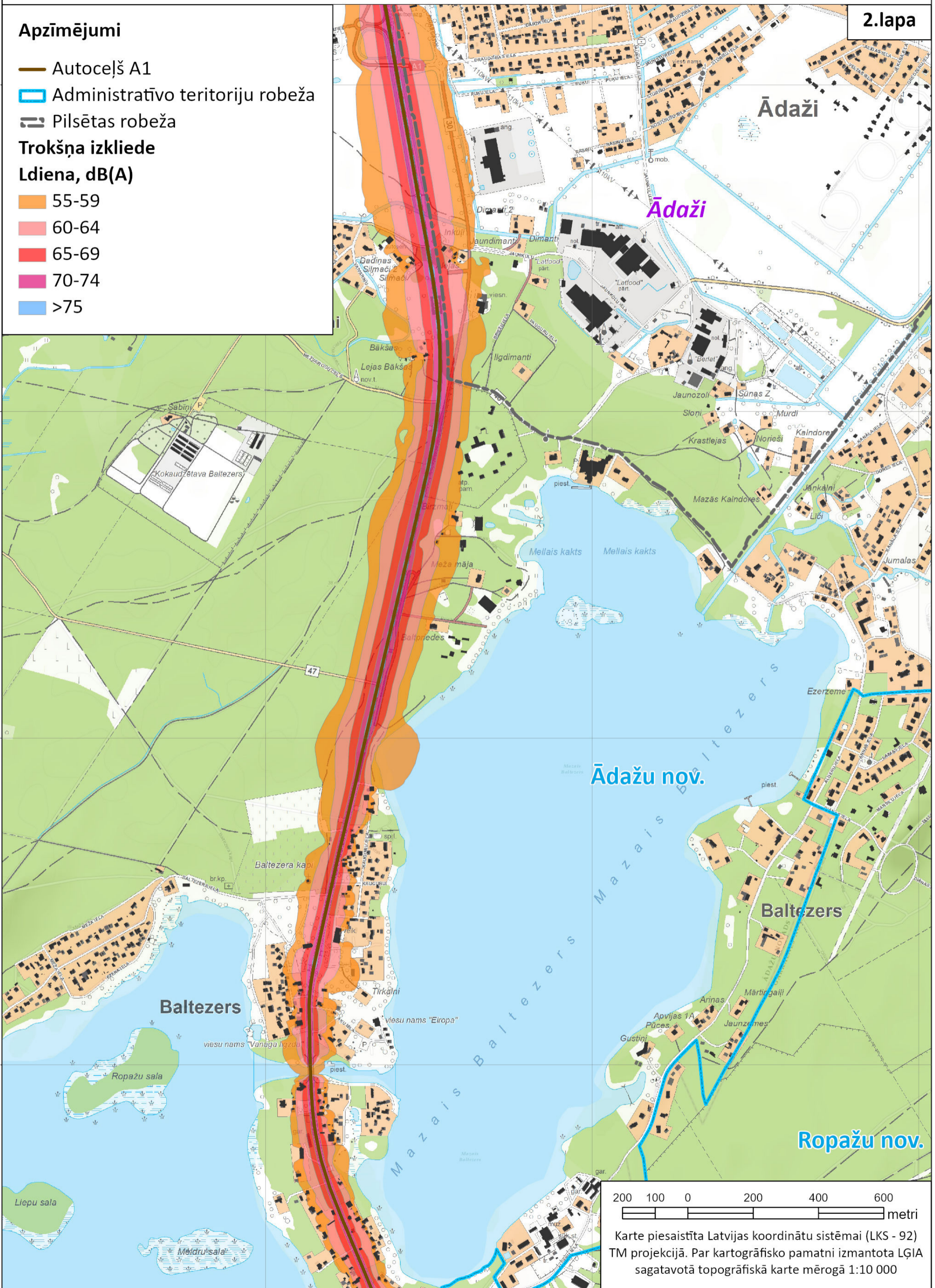
Apzīmējumi

-  Autoceļš A1
-  Administratīvo teritoriju robeža
-  Pilsētas robeža

Trokšņa izklide

$L_{diena}$ , dB(A)

-  55-59
-  60-64
-  65-69
-  70-74
-  >75



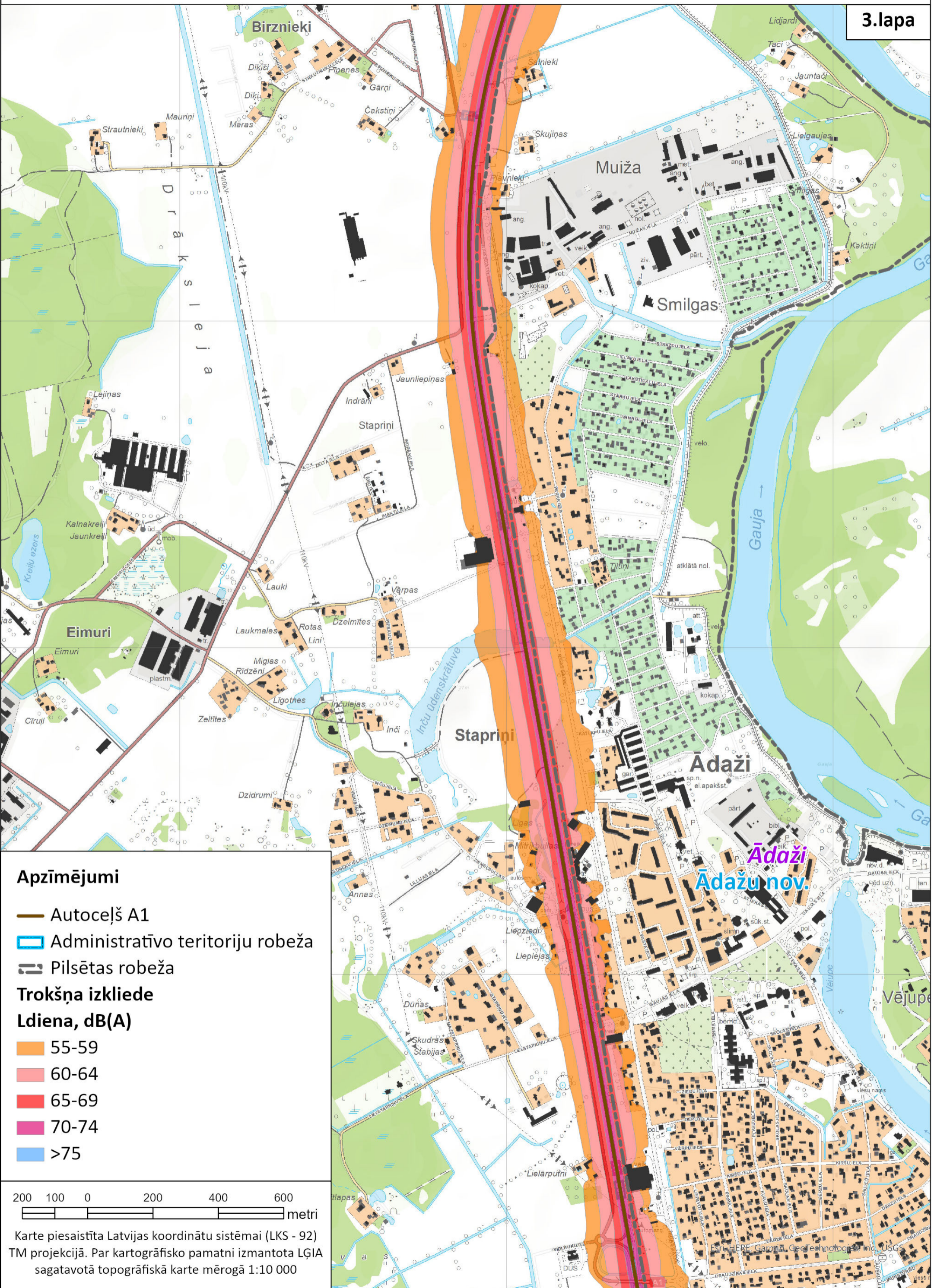
Karte piesaistīta Latvijas koordinātu sistēmai (LKS - 92) TM projekcijā. Par kartogrāfisko pamatni izmantota LĢIA sagatavotā topogrāfiskā karte mērogā 1:10 000

519000

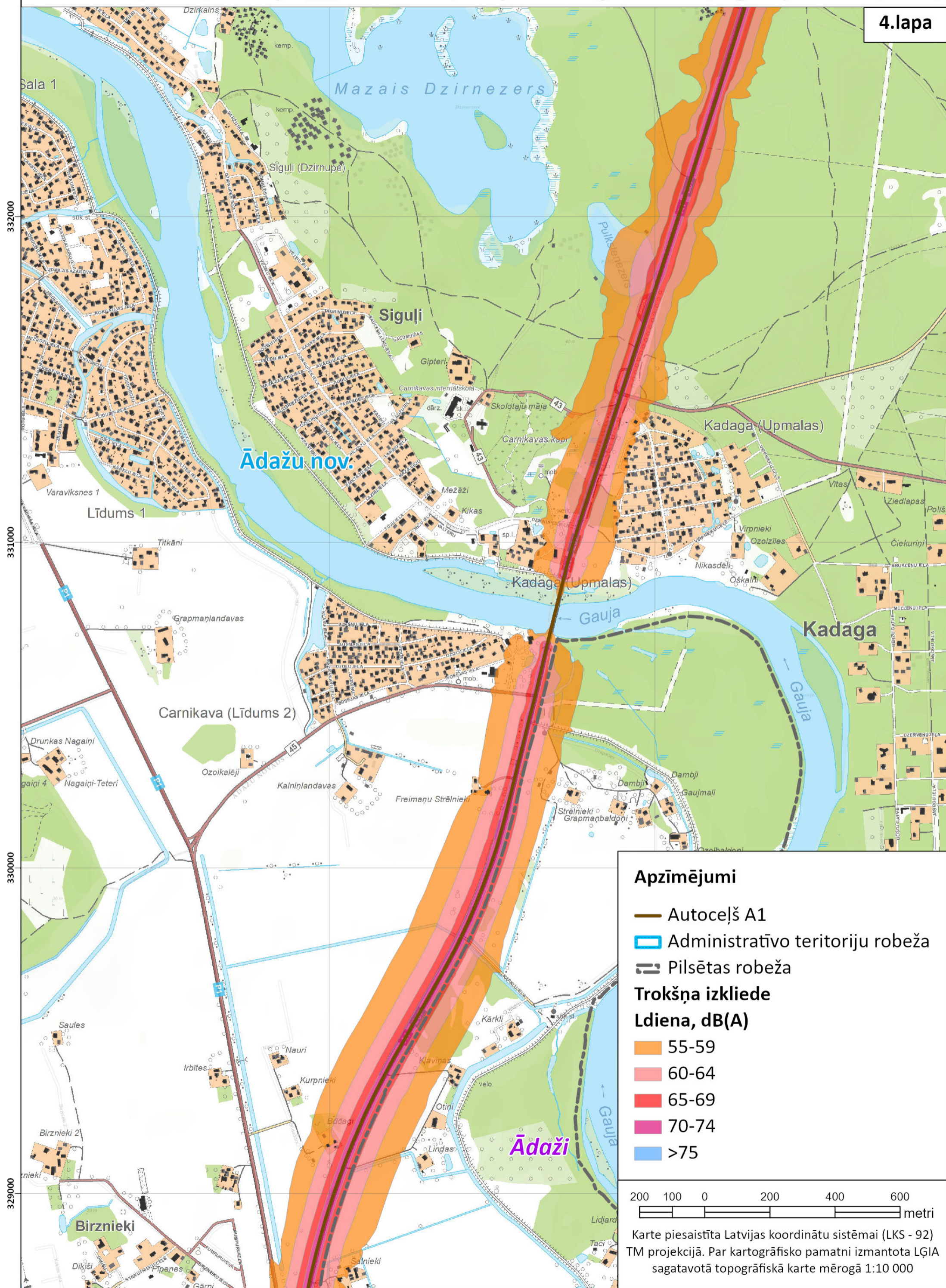
520000

521000

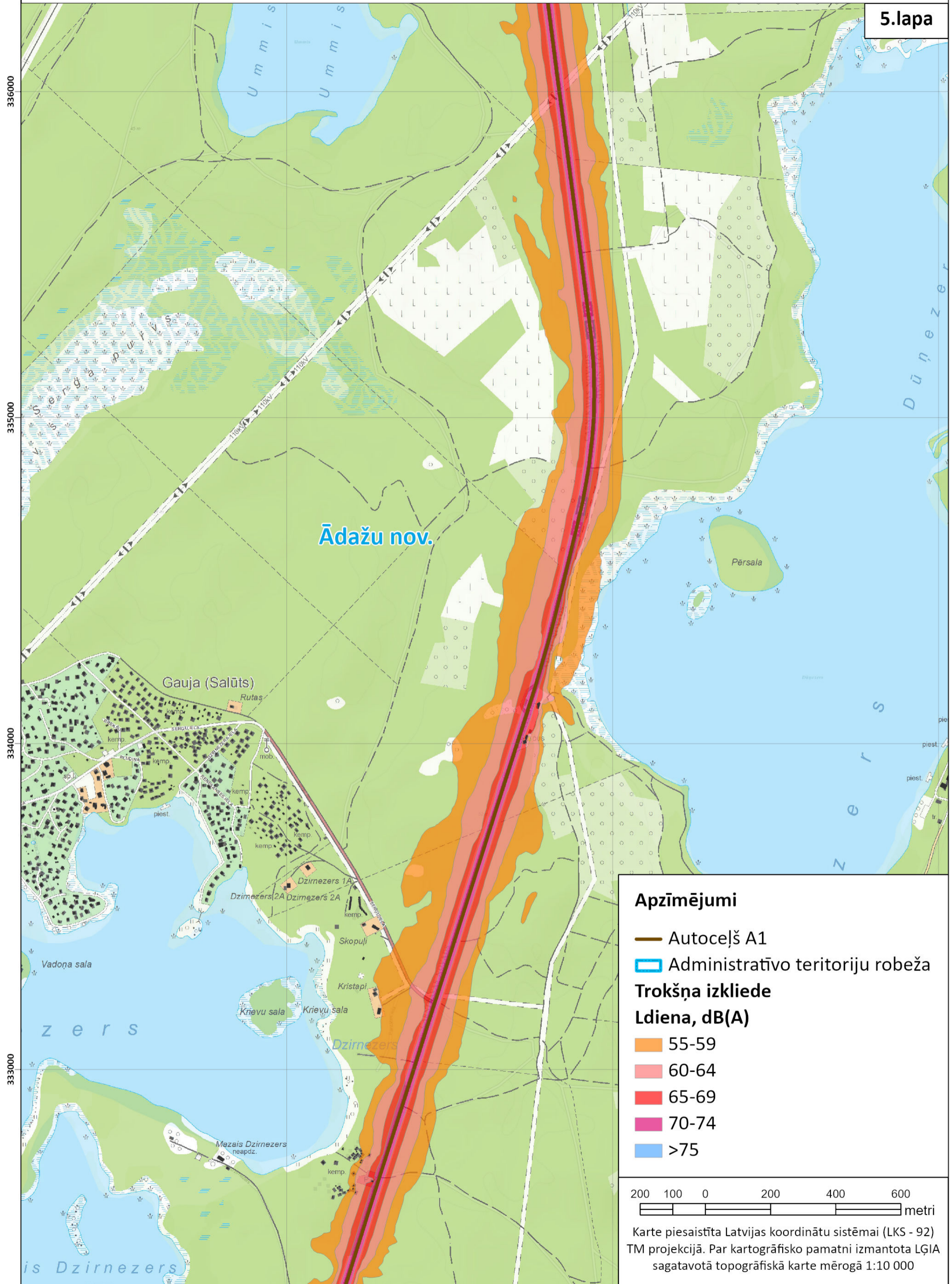




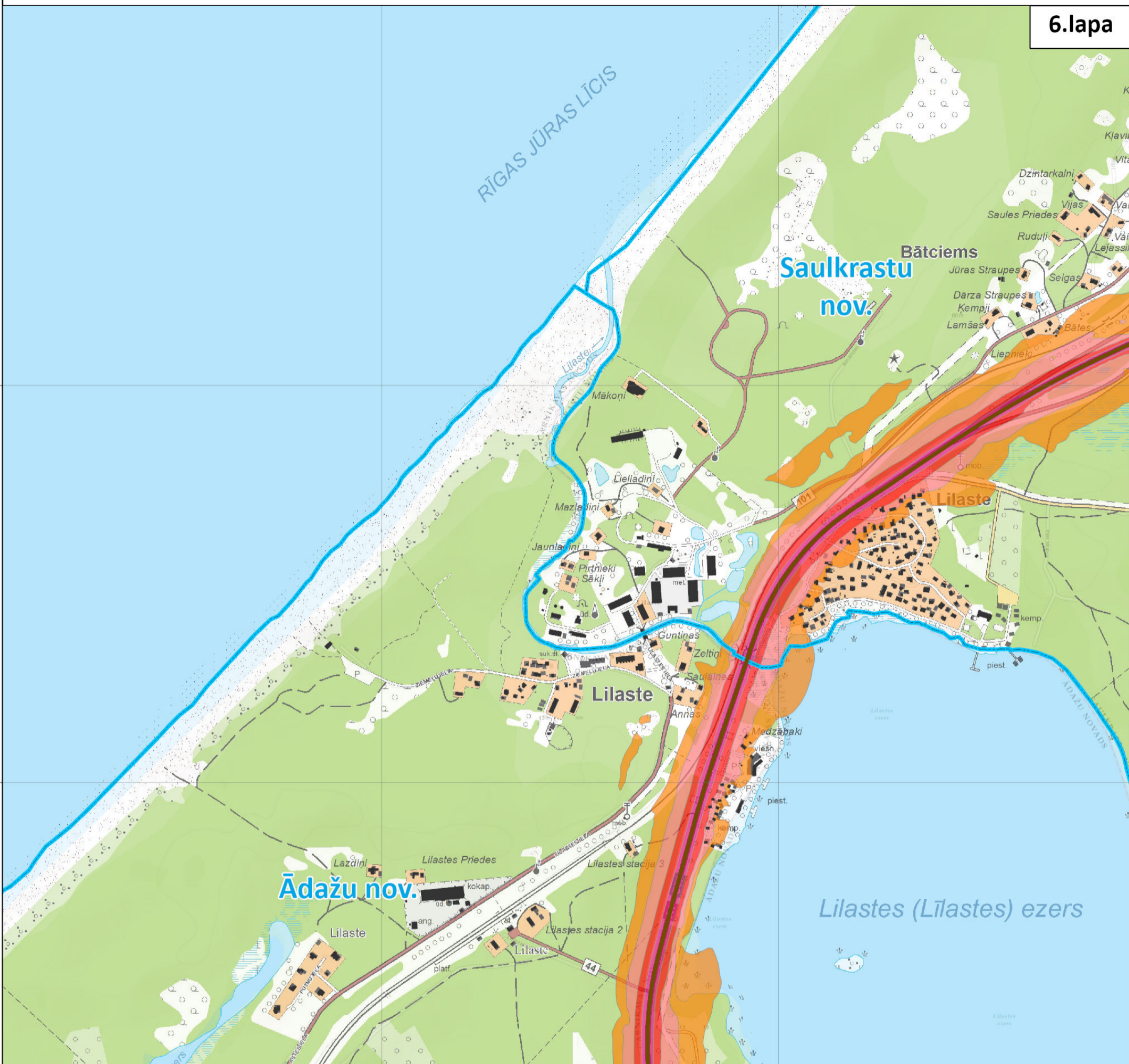












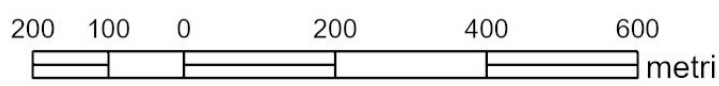


**Apzīmējumi**

-  Autoceļš A1
-  Administratīvo teritoriju robeža

**Trokšņa izklide  $L_{diena}$ , dB(A)**

-  55-59
-  60-64
-  65-69
-  70-74
-  >75

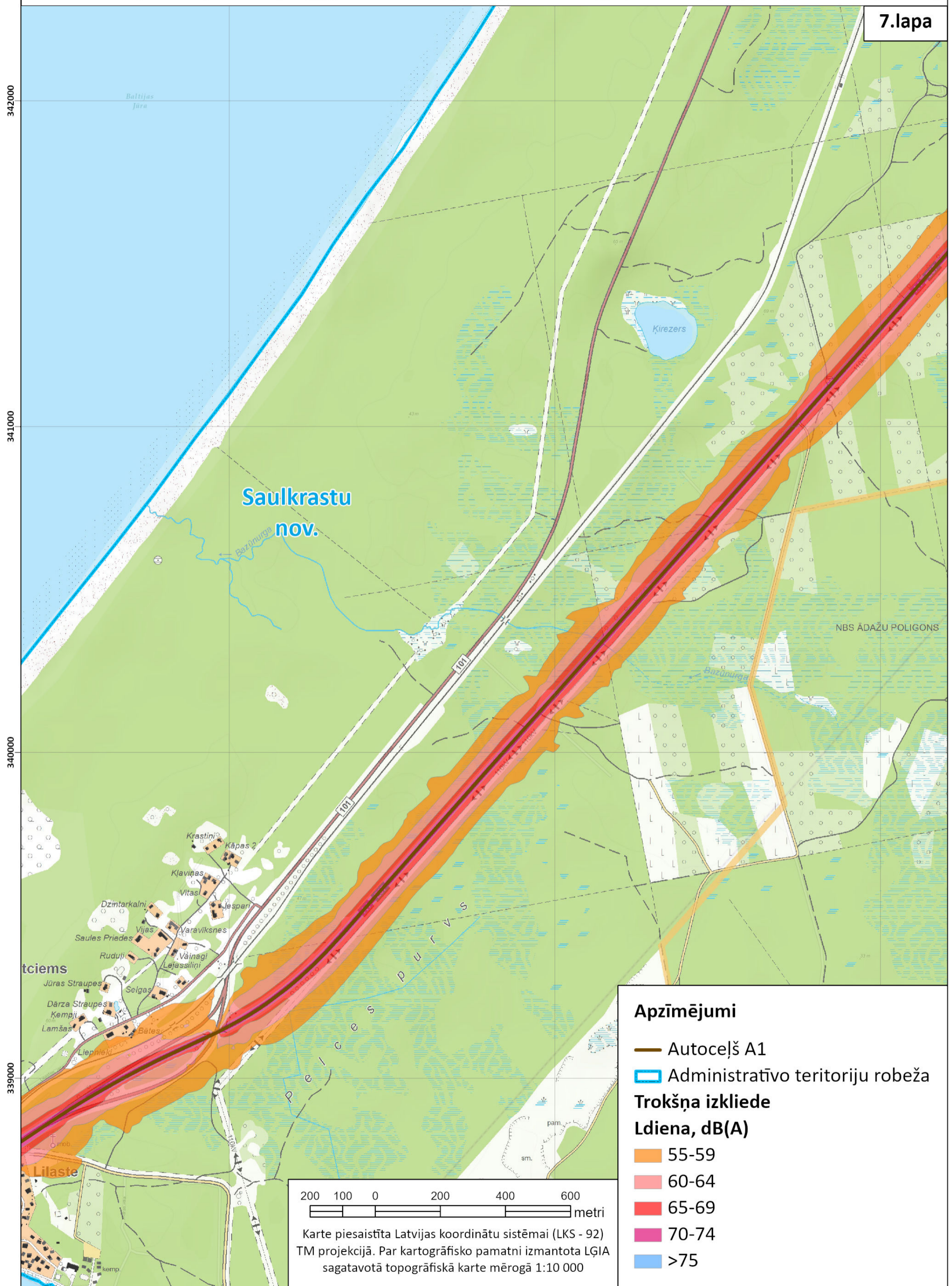


Karte piesaistīta Latvijas koordinātu sistēmai (LKS - 92) TM projekcijā. Par kartogrāfisko pamatni izmantota LĢIA sagatavotā topogrāfiskā karte mērogā 1:10 000



Dienas trokšņa līmeņa rādītāja  $L_{\text{diena}}$  karte autoceļa A1 posmam Rīga (Baltezers) - Igaunijas robeža (Ainaži)

7.lapa

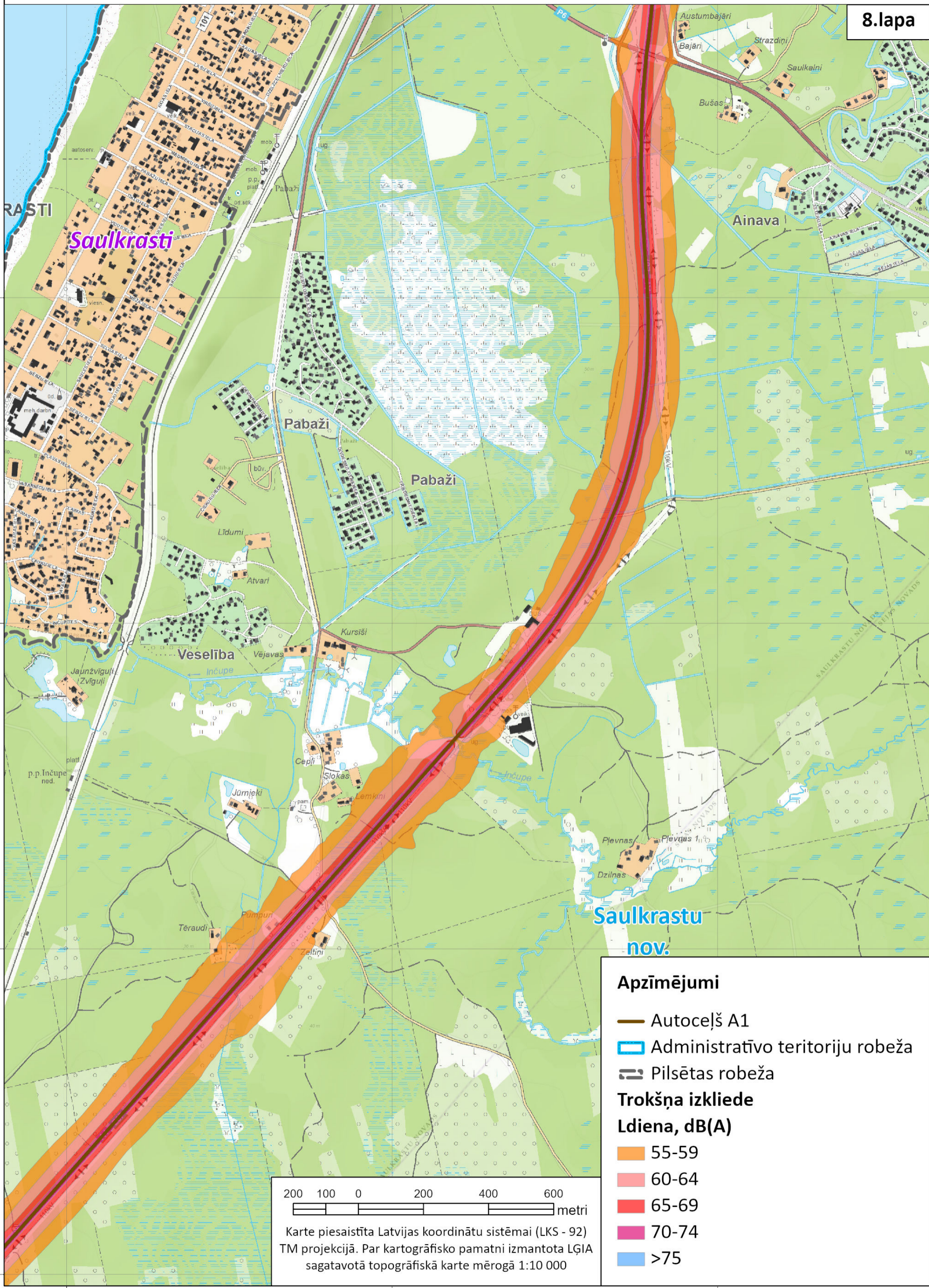


522000

523000

524000

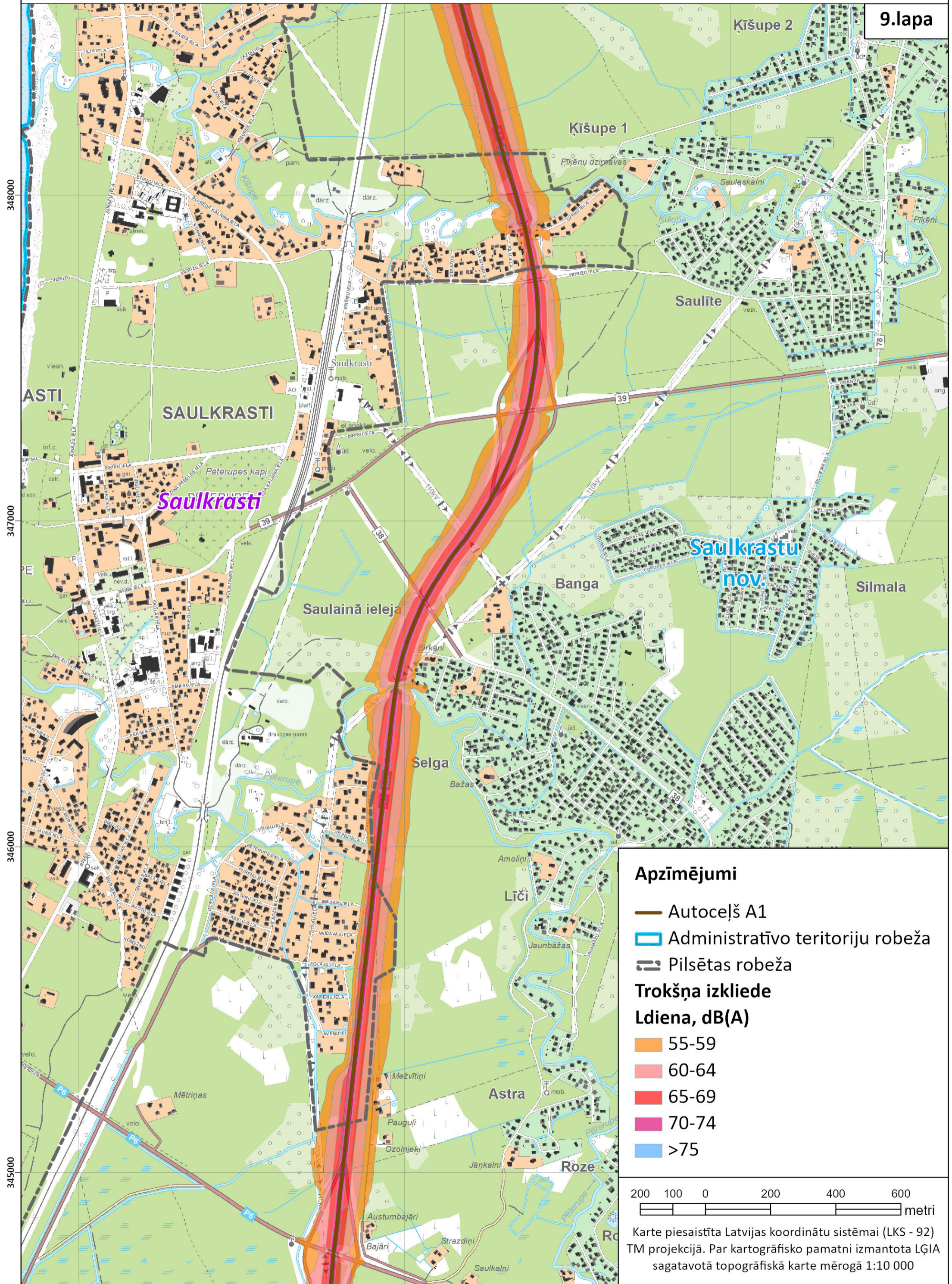






Dienas trokšņa līmeņa rādītāja  $L_{diena}$  karte autoceļa A1 posmam Rīga (Baltezers) - Igaunijas robeža (Ainaži)

9.lapa



525000

526000




527000



Dienas trokšņa līmeņa rādītāja  $L_{diena}$  karte autoceļa A1 posmam Rīga (Baltezers) - Igaunijas robeža (Ainaži)






10.lapa


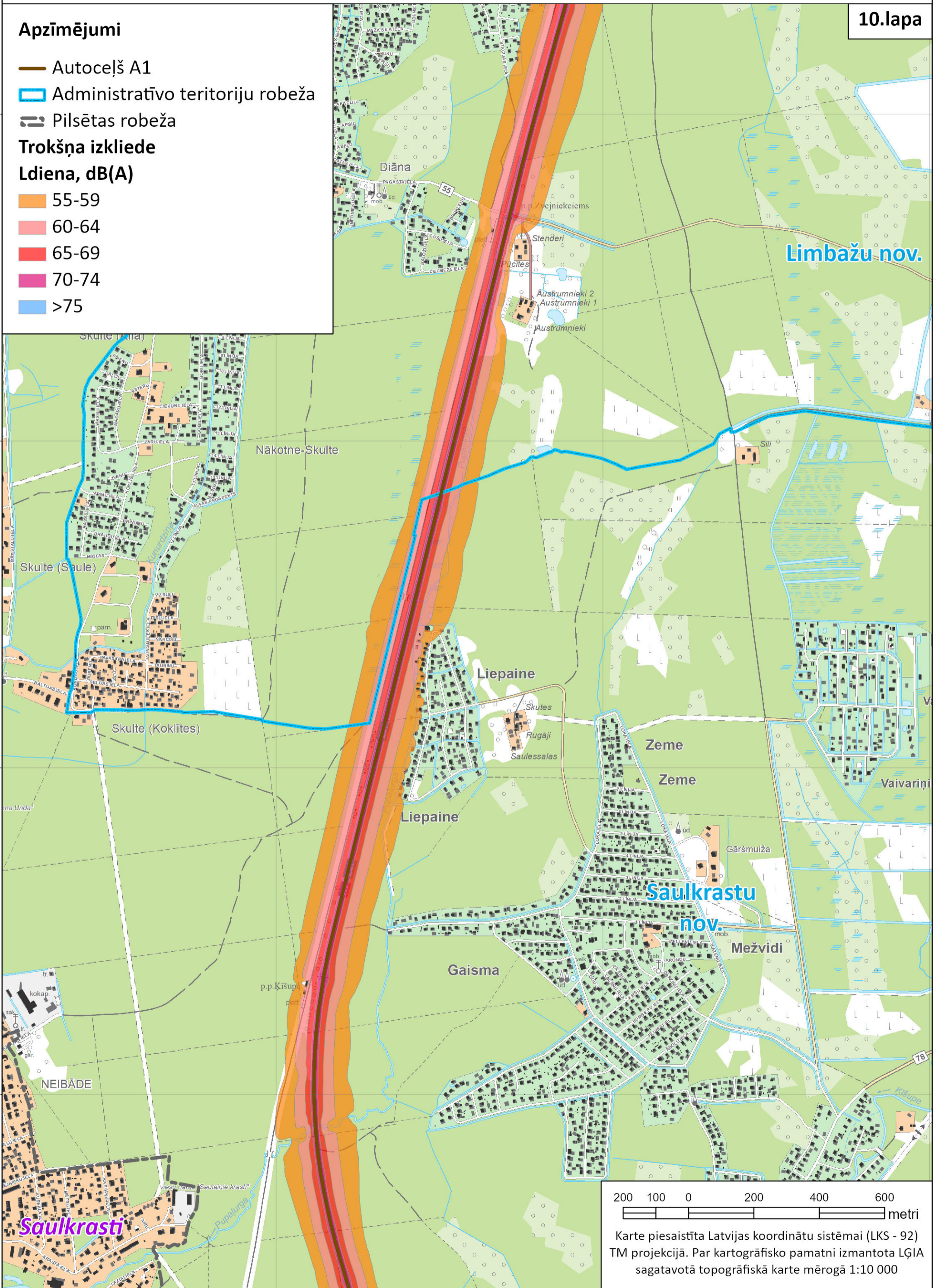
Apzīmējumi

-  Autoceļš A1
-  Administratīvo teritoriju robeža
-  Pilsētas robeža

Trokšņa izklide

$L_{diena}$ , dB(A)

-  55-59
-  60-64
-  65-69
-  70-74
-  >75



Karte piesaistīta Latvijas koordinātu sistēmai (LKS - 92) TM projekcijā. Par kartogrāfisko pamatni izmantota LĢIA sagatavotā topogrāfiskā karte mērogā 1:10 000

526000

527000

528000

352000

351000

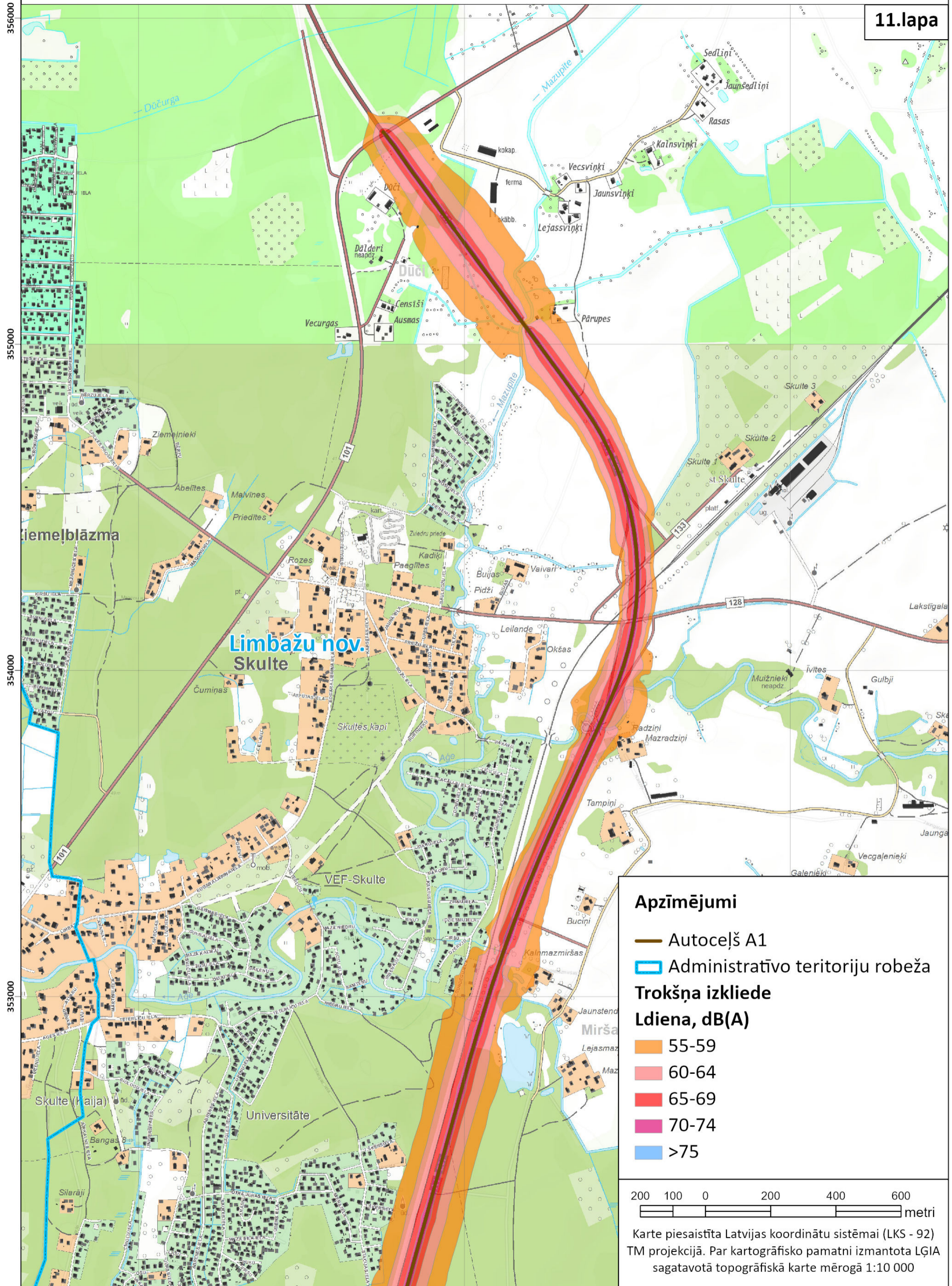
350000

349000



Dienas trokšņa līmeņa rādītāja  $L_{\text{diena}}$  karte autoceļa A1 posmam Rīga (Baltezers) - Igaunijas robeža (Ainaži)

11.lapa



526000

527000

528000